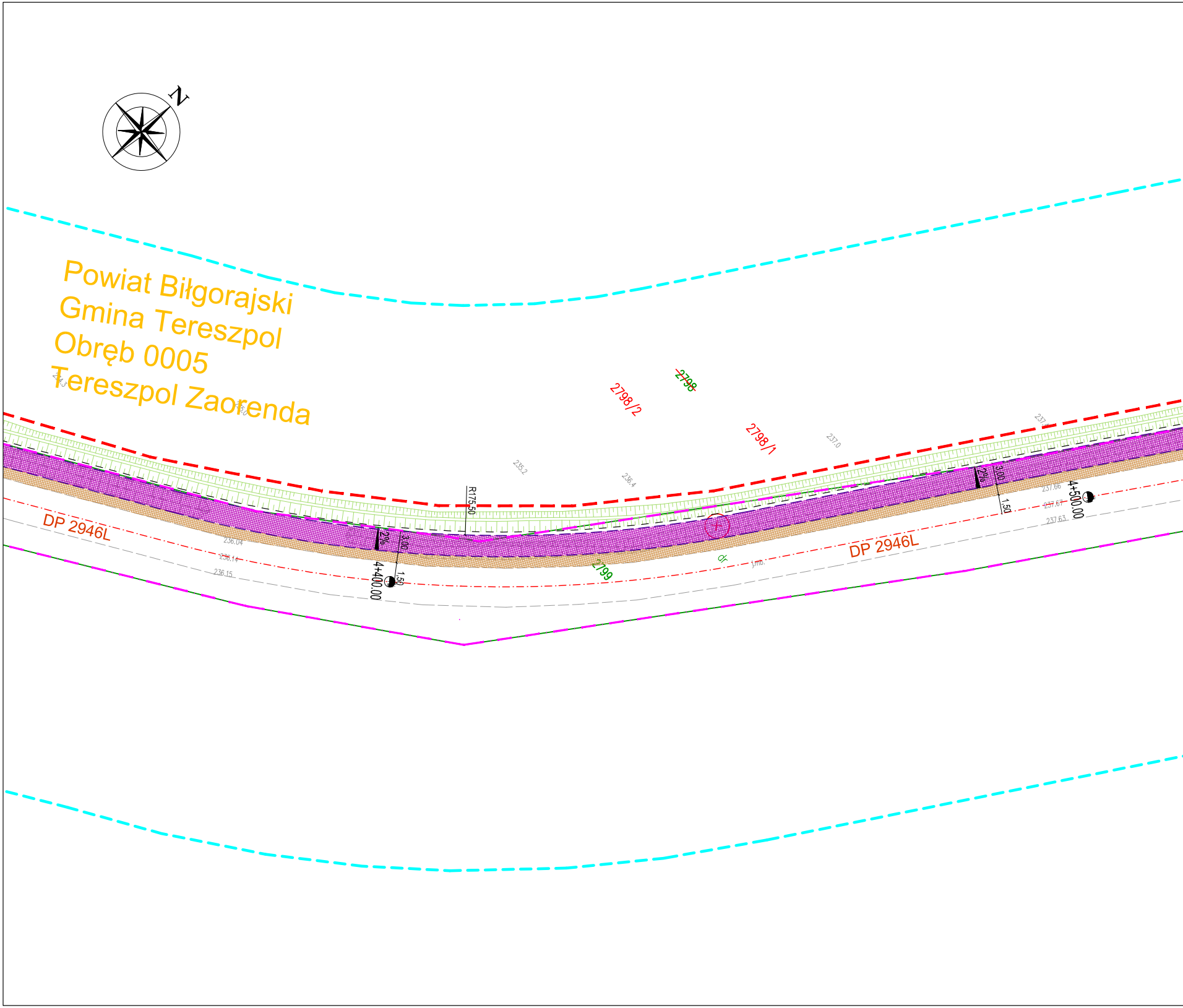
N
Powiat Biłgorajski
Gmina Tereszpol
Obręb 0005
Tereszpol Zaorenda
~~2798~~
2798/2
2798/1
2799
235.2
236.4
237.0
236.04
236.14
236.15
237.66
237.67
237.63
R175.50
2%
3.00
1.50
4+400.00
4+500.00
DP 2946L
DP 2946L
dr
j.mb.

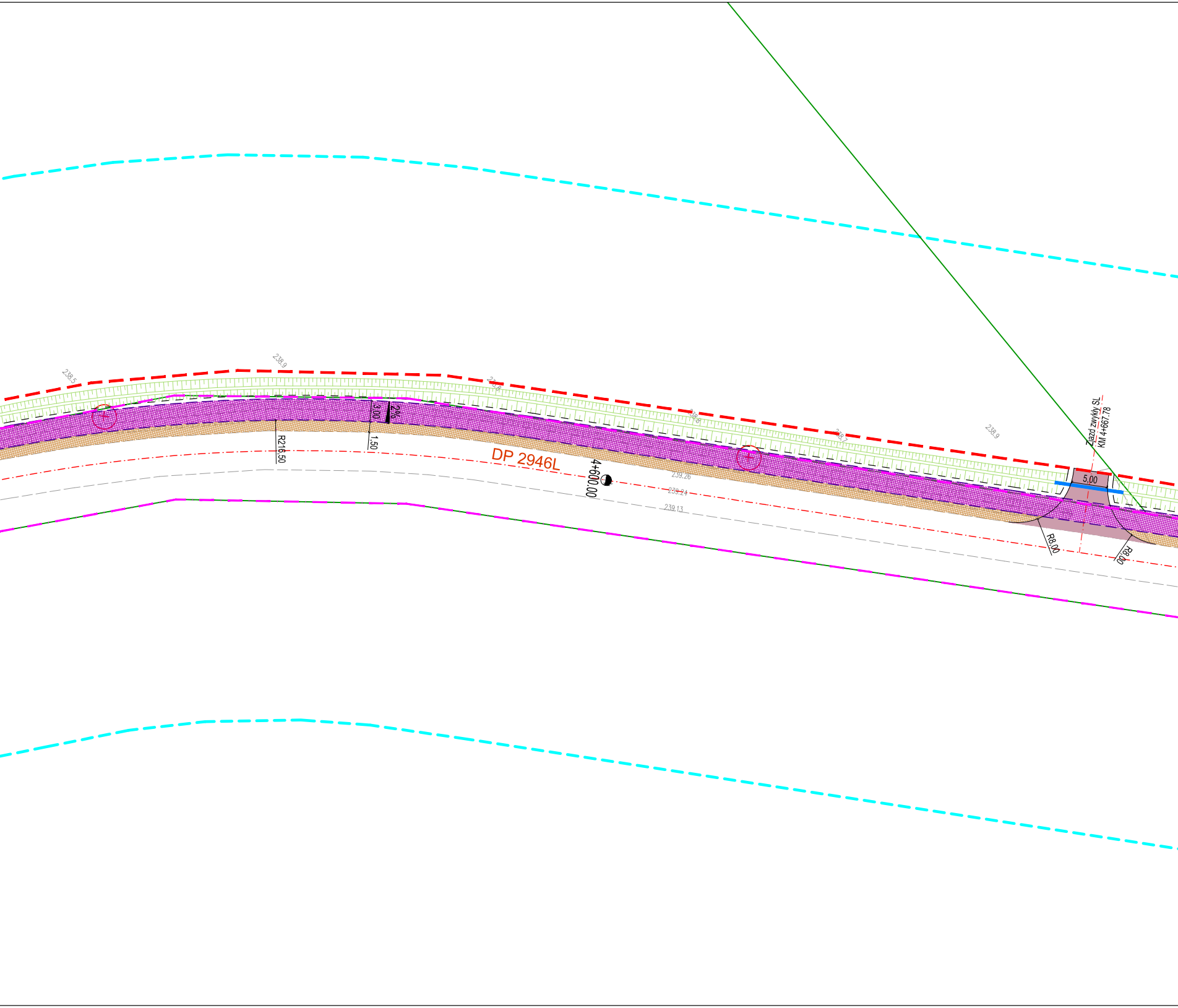
238.5
238.9
23.8
238.6
238.7
238.9
3.00
2%
1,50
R216,50
DP 2946L
4+600.00
239.26
239.24
239.13
Zjazd zwykły SL
KM 4+667.78
5,00
R8,00
R8,00

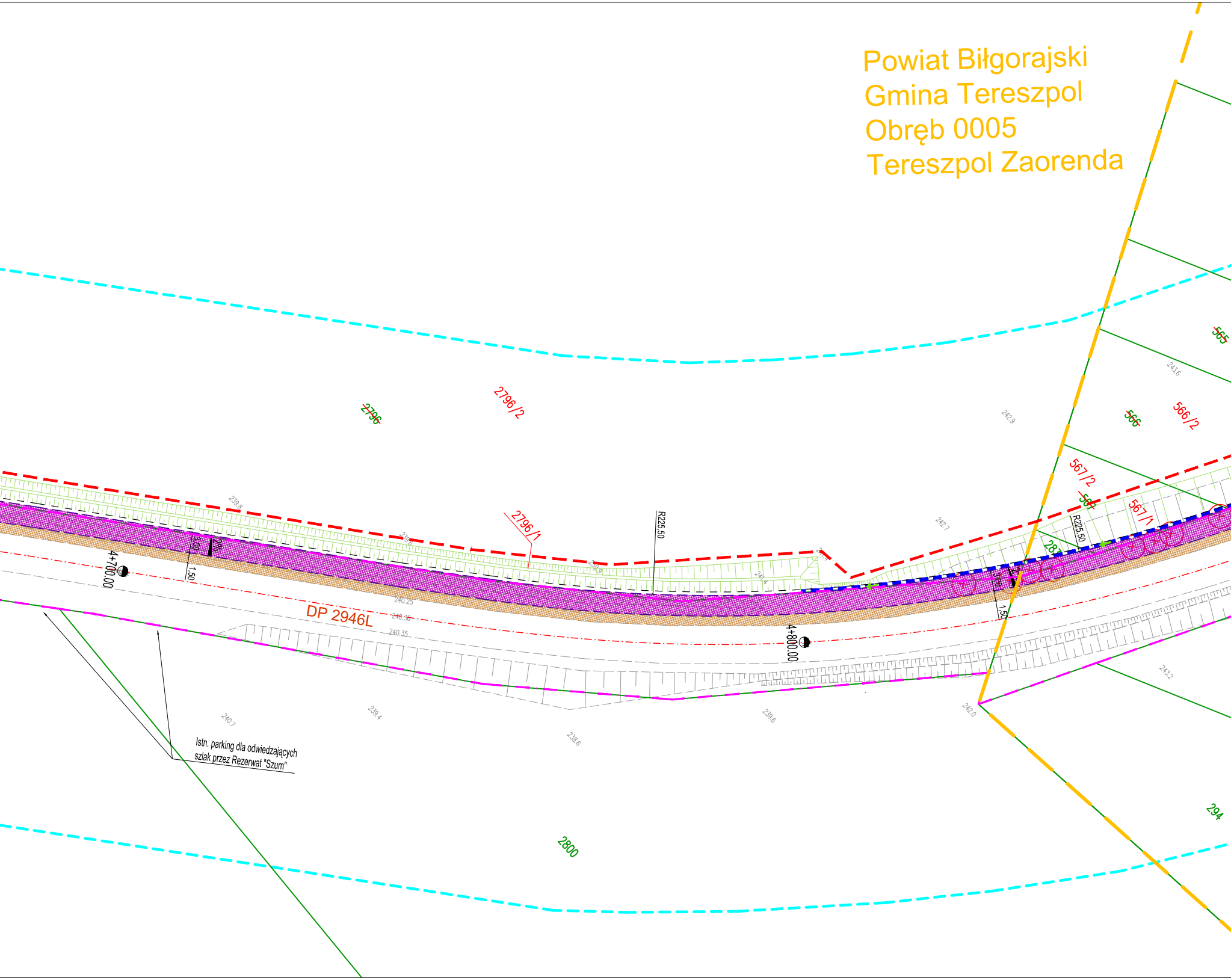
Powiat Biłgorajski
Gmina Tereszpol
Obręb 0005
Tereszpol Zaorenda
~~2796~~
2796/2
2796/1
~~565~~
243.6
242.9
~~566~~
566/2
567/2
~~567~~
567/1
287
R225,50
R225,50
239.8
239.6
239.9
241.4
242.7
3,00
2%
1,50
4+700.00
4+800.00
3,00
1,50
240.25
240.36
240.35
DP 2946L
243.2
240.7
239.4
238.6
239.6
242.0
Istn. parking dla odwiedzających szlak przez Rezerwat "Szum"
2800
294

Powiat Biłgorajski
Gmina Józefów
Obręb 0012
Górecko Stare

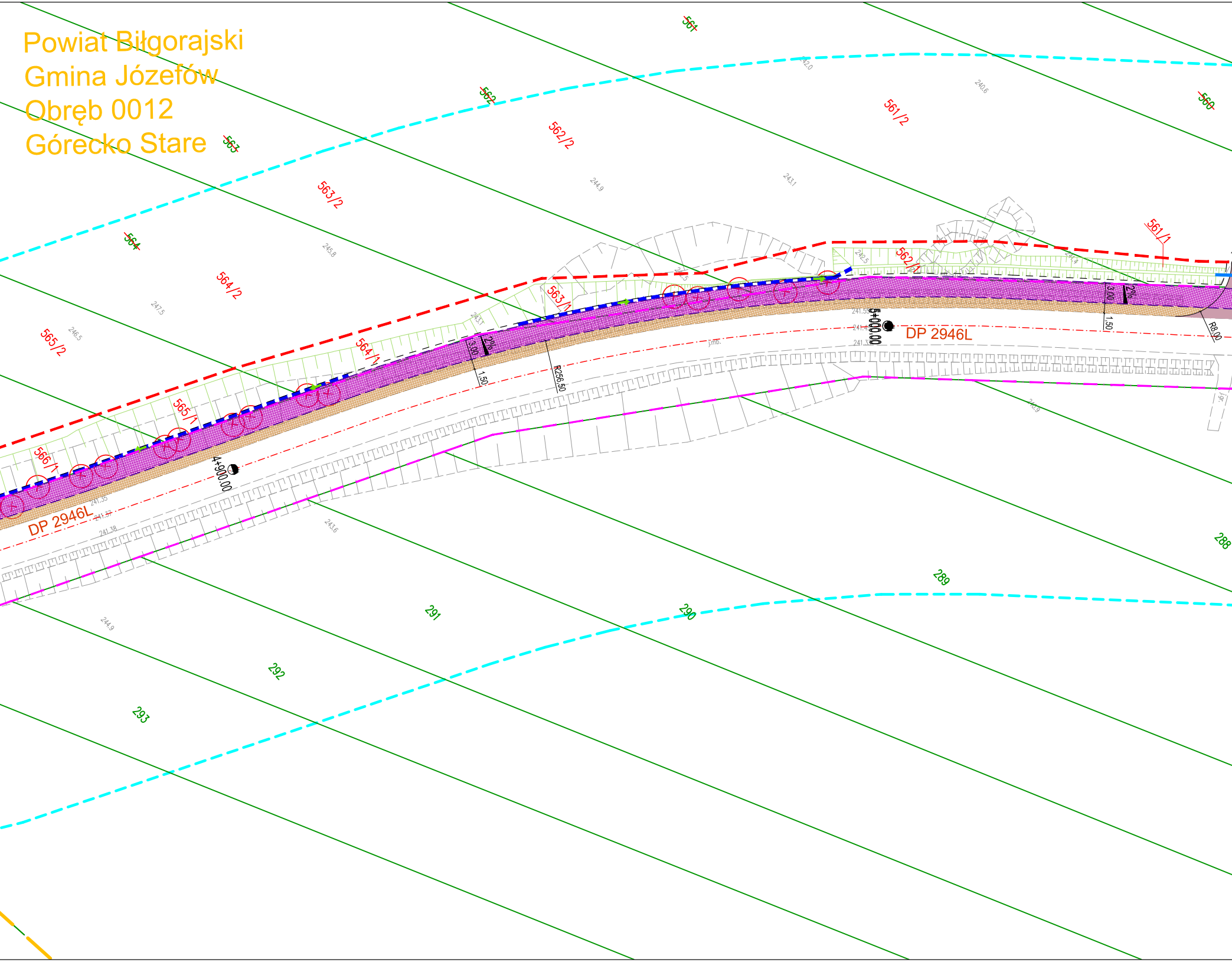
561
562
563
564
560
561/2
562/2
563/2
564/2
565/2
561/1
562/1
563/1
564/1
565/1
566/1
DP 2946L
DP 2946L
4+900.00
5+000.00
R256.50
R8.00
3.00
1.50
2%
242.0
240.6
244.9
243.1
245.8
247.5
246.5
243.6
244.9
241.35
241.37
241.38
288
289
290
291
292
293

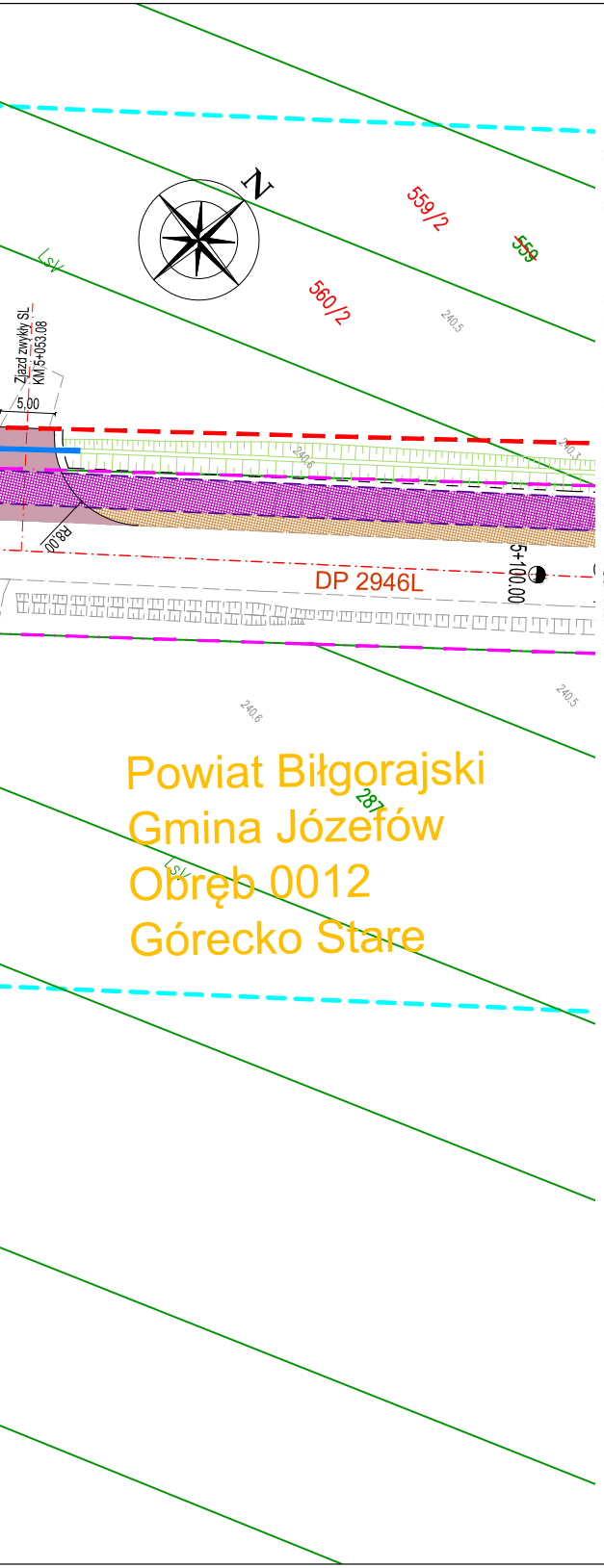
N
559/2
559
560/2
Lsv
240,5
Zjazd zwykły SL
KM 5+053,08
5,00
240,6
240,3
R8,00
DP 2946L
5+100,00
240,6
240,5
Powiat Biłgorajski
Gmina Józefów
Obręb 0012
Górecko Stare
287
Lsv

MAPA DO CELÓW PROJEKTOWYCH
skala mapy 1:500
Arkusz 17 (19)

GCPS Sp. z o.o.
ul. Bursaki 19A, 20-150 Lublin
NIP 712 335 8228 REGON 369124325
Fax (81) 470 73 58

Identyfikator i nazwa jednostki ewidencyjnej: 060213_2 – Tereszpol
Obręb ewidencyjny: 0005 – Tereszpol Zaorenda
Identyfikator i nazwa jednostki ewidencyjnej: 060207_5 – Józefów
Obręb ewidencyjny: 0012 – Górecko Stare
Woj. lubelskie, pow. biłgorajski
Układ współrzędnych PUWG 2000/8
Poziom odniesienia PL-EVRF2007-NH
Przedmiotem aktualizacji jest obszar zakreślony linią przerywaną koloru zielonego
Mapa aktualna na dzień 14.10.2024
Godło mapy: 8.135.11.15.2.4, 8.135.11.15.2.2, 8.135.11.10.4.4, 8.135.12.06.3.3

Na mapie nie umieszczono:
Linii zabudowy oraz rozgraniczających zgodnych z miejscowym planem zagospodarowania
Służebności gruntowych ujawnionych w księgach wieczystych
Wszelkie trwałe obiekty podlegają wytyczeniu i inwentaryzacji przez jednostkę wykonastwa geodezyjnego.

Identyfikator zgłoszenia: GN.6640.1159.2024
Data sporządzenia: 13.11.2024

Legenda:
- ∘ – *Punkty graniczne spełniające wymogi standardów geodezyjnych odnośnie dokładności położenia punktów granicznych*
- ∘ – *Punkty graniczne nie spełniające wymogów standardów geodezyjnych odnośnie dokładności położenia punktów granicznych*

Sporządził:
Geodeta
Michał Kuberczyk

Oświadczam, że niniejszy dokument został opracowany w wyniku prac geodezyjnych i kartograficznych, których rezultaty zawiera operat techniczny pozytywnie zweryfikowany. Jednocześnie informuję, że jestem świadomy odpowiedzialności karnej za złożenie fałszywego oświadczenia

Identyfikator zgłoszenia prac geodezyjnych	GN.6640.1159.2024
Organ służby geodezyjnej, który otrzymał zgłoszenie	Starosta biłgorajski
Wykonawca prac geodezyjnych	GCPS Sp. z o.o.
Nr oraz data sporządzenia dokumentu zawierającego wynik pozytywnej weryfikacji	GN.6640.1159.2024_1 13.11.2024
Imię i Nazwisko oraz nr uprawnień zawodowych kierownika prac	inż. Krystian Blicharski Nr uprawnień 20164

KIEROWNIK ROBOTY
GEODETA UPRAWNIONY

GEODETA UPRAWNIONY
uprawnienia zawodowe 20164
inż. Krystian Blicharski

STAROSTA BIŁGORAJSKI
Niniejsza dokumentacja była przedmiotem
narady koordynacyjnej, która odbyła się
za pomocą środków komunikacji elektronicznej
Data narady: 2025-02-28
Znak sprawy: GN.6630.29.2025
Uwagi i zalecenia zostały zawarte w protokole
z narady koordynacyjnej
Przewodniczący narady:Sylwester Woźnica

LEGENDA:

─ · ─	istn. granice pasa drogowego
━ ━	linie rozgraniczające teren inwestycji stanowiące linie podziałowe
─ ─	linia określająca granice terenu niezbędnego dla obiektów budowlanych poza liniami rozgraniczającymi teren
━ ━	istn. granice obrębów ewidencyjnych
─	istn. elementy na podkładzie mapowym
─	istn. granice działek (wg ewidencji ośrodku)
─ · ─	istn. oś drogi powiatowej
─ ─	proj. krawędź drogi dla pieszych i rowerów
─ ─	proj. pobocze drogi dla pieszych i rowerów oraz zjazdu
─	proj. krawężnik 15x30 - wystający
─ ─	proj. krawężnik 15x30 - obniżony
─	proj. obrzeże chodnikowe 8x30
▨	nawierzchnia drogi powiatowej do rozbiórki i ponowego odtworzenia po wymianie przepustu
▨	proj. nawierzchnia drogi dla pieszych i rowerów z asfaltu
▨	proj. nawierzchnia chodnika z kostki
▨	proj. pobocze gruntowego
▨	proj. nawierzchnia zjazdu zwykłego kl. C1 z asfaltu (wzmocniony)
▨	proj. nawierzchnia zjazdu zwykłego kl. D z asfaltu
▨	proj. nawierzchnia zjazdu zwykłego kl. E z kruszywa
▨	proj. zieleniec
▨	istn. chodnik
▨	istn. ścieżka rowerowa
━	istn. przepust pod drogą
━	proj. wydłużenie istn. przepustu lub wymiana całego na nowy
━	proj. przepust pod zjazdem/chodnikiem
2%	spadki poprzeczne
━	proj. oznakowanie poziome
─○─	proj. balustrada ochronna U-11a
━ ━	proj. ściek korytkowy 60x50x15 (spadek)
━ ━	proj. ściek korytkowy 60x50x15 podwójny - odwrócony
▨	proj. rów trapezowy
▨	proj. umocnienie skarp narzutem kamiennym na betonie
─ · ─	proj. sieć oświetleniowa
─ · ─●	proj. słup oświetleniowy z oprawą
─✕─ e ─✕─	istniejąca sieć energetyczna doziemna do likwidacji
✳	istniejąca latarnia oświetleniowa do likwidacji
e	istn./proj. sieć elektroenergetyczna do zabezpieczenia
t	istn./proj. sieć telekomunikacyjna do zabezpieczenia
w	istn./proj. sieć wodociągowa do zabezpieczenia
t	istniejąca sieć telekomunikacyjna doziemna
←○→	istniejąca sieć telekomunikacyjna napowietrzna
e	istniejąca sieć energetyczna doziemna
←○→	istniejąca sieć energetyczna napowietrzna
-○-	istniejąca latarnia oświetleniowa
w	istniejąca sieć wodociągowa
k	istniejąca sieć kanalizacyjna
g	istniejąca sieć gazociągowa
⊗	istn. drzewo do wycinki
☁	istn. krzewy do usunięcia

ZA ZGODNOŚĆ
Z ORYGINAŁEM MDCP
mgr inż. Jarosław Jakimiec
Uprawnienia bud. do projektowania
i kierowania robotami bud. bez ograniczeń
w specjalności drogowej
Nr LUB/0010/PWOD/14

UKŁAD
ARKUSZY PLANU
SYTUACYJNEGO

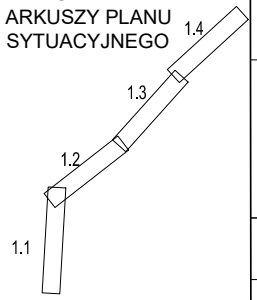

Inwestor:
Zarząd Powiatu w Biłgoraju
ul. Tadeusz Kościuszki 94
23-400 Biłgoraj

Przedmiot opracowania:
"Budowa drogi dla pieszych i rowerów w ramach rozbudowy drogi powiatowej Nr 2946 L Sigła - Stacja Kol. Krasnobród"

Faza opracowania: PROJEKT BUDOWLANY
Skala: 1:500

Nazwa rysunku: PROJEKT ZAGOSPODAROWANIA TERENU

Funkcja	Nazwisko	Specjalność	Nr uprawnień	Podpis	Data
Projektował:	mgr inż. Jarosław Jakimiec	drogi	LUB/0010/PWOD/14		03.2025
Sprawdził:	mgr inż. Grzegorz Mazurkiewicz	drogi	LUB/0379/PWBD/18		03.2025
Projektował:	mgr inż. Jacek Pradun	elektryczna	LUB/0347/PWBE/18		03.2025
Sprawdził:	mgr inż. Artur Siatka	elektryczna	LUB/0107/PBE/17		03.2025

Nr rysunku: 1.3