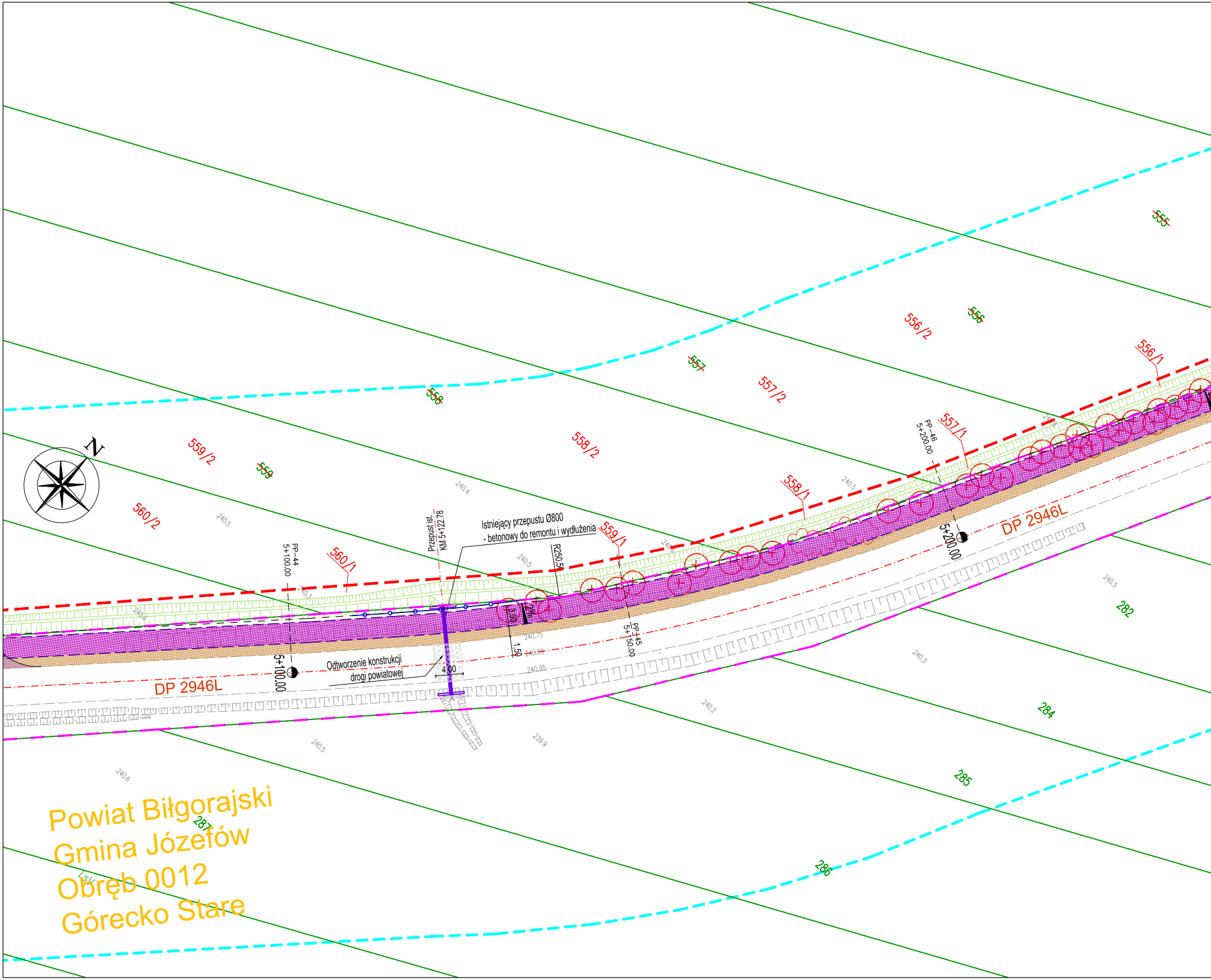
N
555
556
556/2
556/1
557
557/2
557/1
558
558/2
558/1
559
559/2
559/1
560/2
560/1
282
284
285
286
287
LsV
PP-44
5+100.00
PP-45
5+150.00
PP-46
5+200.00
5+100.00
5+200.00
Przepust ist.
KM 5+122.78
Istniejący przepustu Ø800
- betonowy do remontu i wydłużenia
R250.5
3.00
1.50
4.00
Odtworzenie konstrukcji
drogi powiatowej
DP 2946L
DP 2946L
240.4
240.5
240.5
240.6
240.3
240.5
240.5
240.75
240.89
240.95
240.3
240.2
240.5
239.9
240.6
240.5
Powiat Biłgorajski
Gmina Józefów
Obręb 0012
Górecko Stare

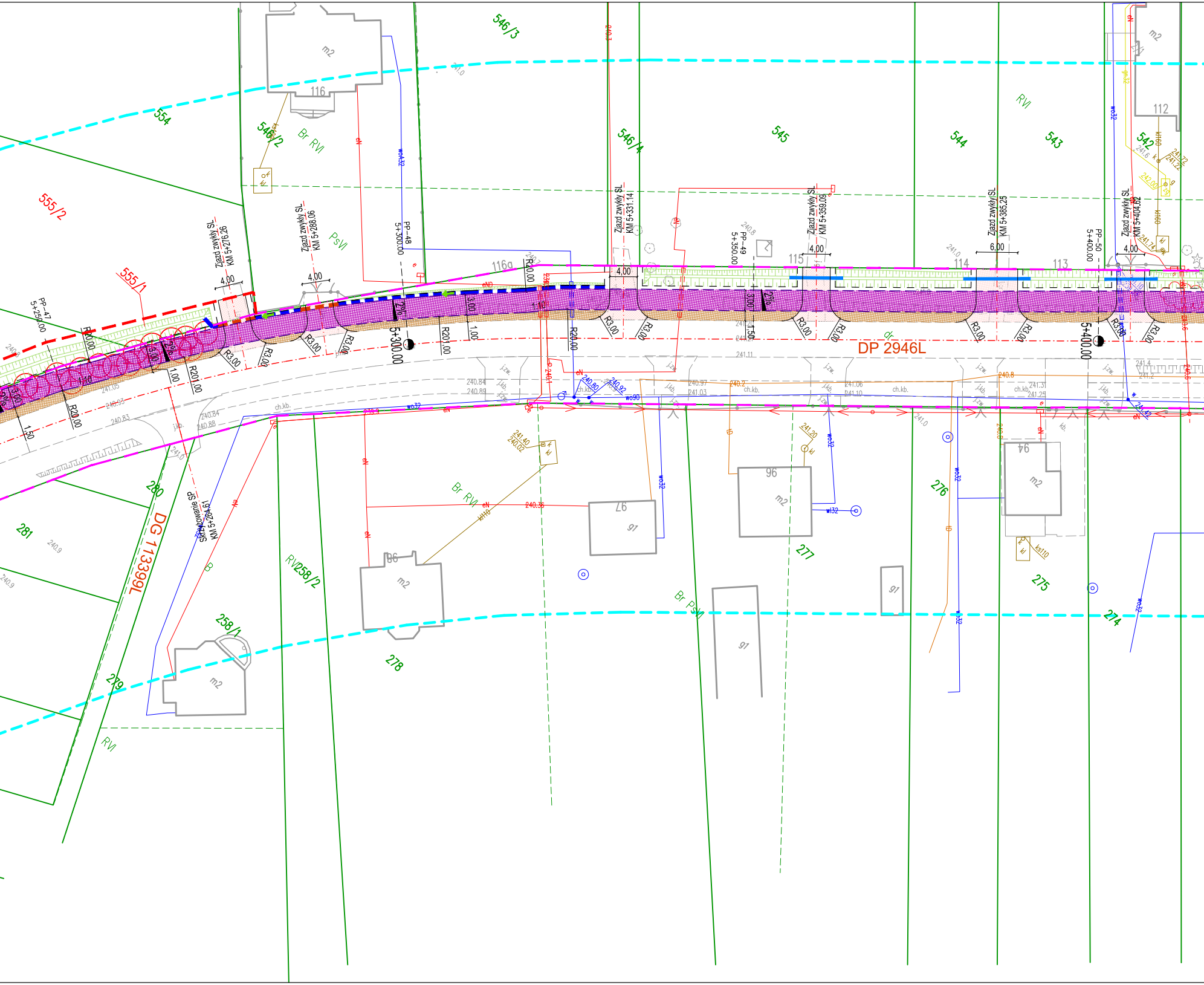

DP 2946L
DG 113399L
Zjazd zwykły SL KM 5+276.26
Zjazd zwykły SL KM 5+288.06
Zjazd zwykły SL KM 5+331.14
Zjazd zwykły SL KM 5+359.09
Zjazd zwykły SL KM 5+385.25
Zjazd zwykły SL KM 5+404.62
Skrzyżowanie SP KM 5+264.61
PP-47 5+250.00
PP-48 5+300.00
PP-49 5+350.00
PP-50 5+400.00
5+300.00
5+400.00
4,00
6,00
3,00
1,00
1,50
1,10
2%
R3,00
R20,00
R201,00
554
555/2
555/1
546/2
546/3
546/4
545
544
543
542
280
281
279
258/1
258/2
278
277
276
275
274
116
116a
115
114
113
112
97
96
94
86
m2
g1
Br RVI
PsVI
RVI
Br PsVI
dr
ch.kb.
j.kb.
j.zw.
wo32
wo90
wA32
eN
kt110
ks110
kt160
240.84
240.88
240.83
240.93
241.05
240.97
241.03
241.06
241.10
241.11
241.31
241.25
241.4
241.2
240.2
240.8
240.80
240.92
241.40
240.02
241.20
240.36
241.72
241.22
242.00
241.74
241.6
240.9
241.0

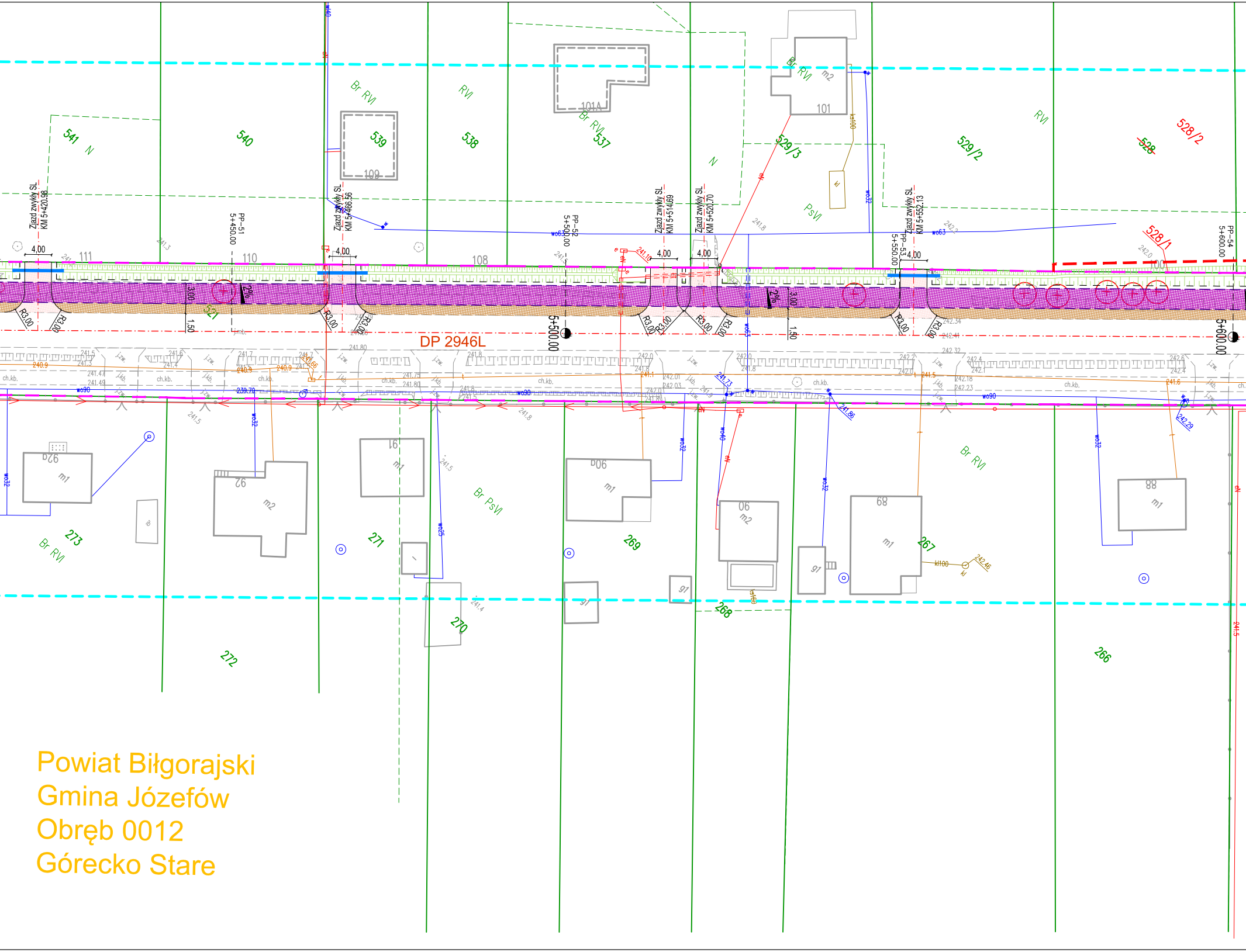
DP 2946L
541
540
539
538
537
529/3
529/2
~~528~~
528/2
528/1
521
273
272
271
270
269
268
267
266
101
101A
109
111
110
108
100
Zjazd zwykły SL KM 5+420.98
Zjazd zwykły SL KM 5+466.56
Zjazd zwykły SL KM 5+514.69
Zjazd zwykły SL KM 5+520.70
Zjazd zwykły SL KM 5+552.13
PP-51 5+450.00
PP-52 5+500.00
PP-53 5+550.00
PP-54 5+600.00
5+500.00
5+600.00
4,00
R3.00
3.00
1.50
Br RVI
RVI
PsVI
Br PsVI
N
m1
m2
ch.kb.
wo90
wo63
wo32
kl100

Powiat Biłgorajski
Gmina Józefów
Obręb 0012
Górecko Stare

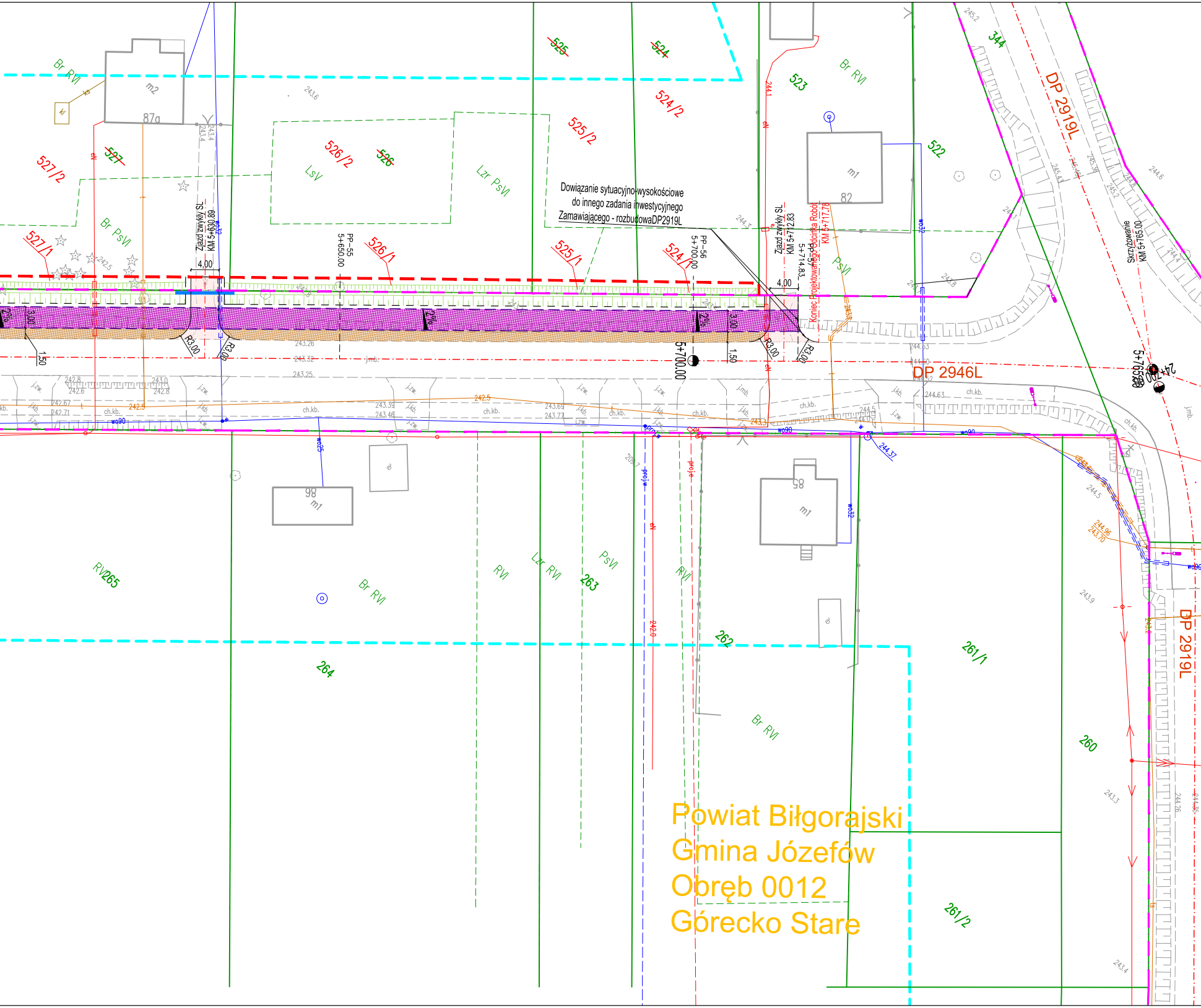

Powiat Biłgorajski
Gmina Józefów
Obręb 0012
Górecko Stare
Dowiązanie sytuacyjno-wysokościowe do innego zadania inwestycyjnego Zamawiającego - rozbudowaDP2919L
DP 2919L
DP 2946L
Koniec Projektowanego Odcinka Robót KM 5+717.78
Zjazd zwykły SL KM 5+630.89
Zjazd zwykły SL KM 5+712.83
Skrzyżowanie KM 5+765.00
PP-55 5+650.00
PP-56 5+700.00
5+714.83
5+700.00
5+765.00
4,00
3,00
1,50
R3,00
Br RVI
Br PsVI
Lzr PsVI
LsV
PsVI
RVI
Lzr RVI
527/2
527/1
527
526/2
526/1
526
525/2
525/1
525
524/2
524/1
524
523
522
344
265
264
263
262
261/1
261/2
260
87a
82
86
85
m1
m2
wo90
wo32
wo25
ch.kb.
j.zw.
j.kb.
j.mb.

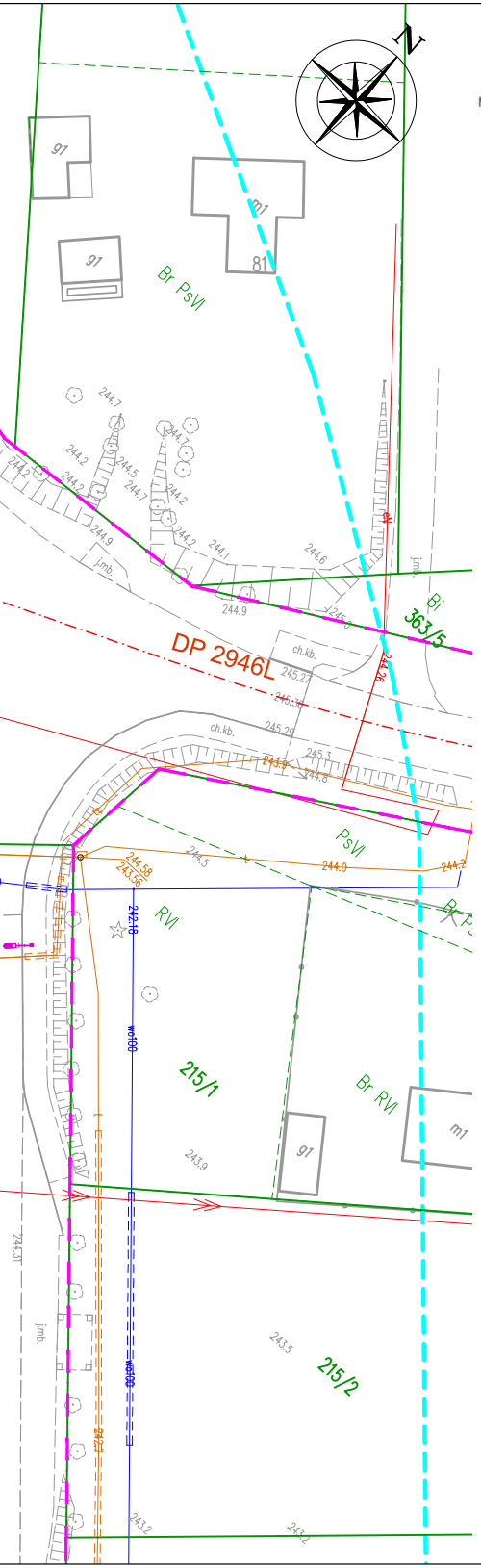
N
91
81
m1
91
Br PsVI
DP 2946L
Bi 363/5
ch.kb.
PsVI
RVI
Br RVI
215/1
215/2
m1
91
jmb.

MAPA DO CELÓW PROJEKTOWYCH

skala mapy 1:500

Arkusz 16 (19)

GCPS Sp. z o.o.
ul. Bursaki 19A, 20-150 Lublin
NIP 712 335 8228 REGON 369124325
Fax (81) 470 73 58

Identyfikator i nazwa jednostki ewidencyjnej: 060207_5 – Józefów
Obręb ewidencyjny: 0012 – Górecko Stare
Woj. lubelskie, pow. biłgorajski
Układ współrzędnych PUWG 2000/8
Poziom odniesienia PL–EVRF2007–NH
Przedmiotem aktualizacji jest obszar zakreślony linią przerywaną koloru zielonego
Mapa aktualna na dzień 14.10.2024
Godło mapy: 8.135.12.06.3.1, 8.135.12.06.1.3, 8.135.12.06.3.1, 8.135.12.06.1.3,

Na mapie nie umieszczono:
Linii zabudowy oraz rozgraniczających zgodnych z miejscowym planem zagospodarowania
Służebności gruntowych ujawnionych w księgach wieczystych
Wszelkie trwałe obiekty podlegają wytyczeniu i inwentaryzacji przez jednostkę wykonastwa geodezyjnego.

Identyfikator zgłoszenia: GN.6640.1159.2024
Data sporządzenia: 13.11.2024
Legenda:
- ○ – *Punkty graniczne spełniające wymogi standardów geodezyjnych odnośnie dokładności położenia punktów granicznych*
- ○ – *Punkty graniczne nie spełniające wymogów standardów geodezyjnych odnośnie dokładności położenia punktów granicznych*

Sporządził:
Geodeta
Michał Kuberczyk

Oświadczam, że niniejszy dokument został opracowany w wyniku prac geodezyjnych i kartograficznych, których rezultaty zawiera operat techniczny pozytywnie zweryfikowany. Jednocześnie informuję, że jestem świadomy odpowiedzialności karnej za złożenie fałszywego oświadczenia

Identyfikator zgłoszenia prac geodezyjnych	GN.6640.1159.2024
Organ służby geodezyjnej, który otrzymał zgłoszenie	Starosta biłgorajski
Wykonawca prac geodezyjnych	GCPS Sp. z o.o.
Nr oraz data sporządzenia dokumentu zawierającego wynik pozytywnej weryfikacji	GN.6640.1159.2024_1 13.11.2024
Imię i Nazwisko oraz nr uprawnień zawodowych kierownika prac	inż. Krystian Blicharski Nr uprawnień 20164

KIEROWNIK ROBOTY
GEODETA UPRAWNIONY

GEODETA UPRAWNIONY
uprawnienia zawodowe 20164
inż. Krystian Blicharski

STAROSTA BIŁGORAJSKI
Niniejsza dokumentacja była przedmiotem
narady koordynacyjnej, która odbyła się
za pomocą środków komunikacji elektronicznej
Data narady: 2025-02-28
Znak sprawy: GN.6630.29.2025
Uwagi i zalecenia zostały zawarte w protokole
z narady koordynacyjnej
Przewodniczący narady:Sylwester Woźnica

LEGENDA:

istn. granice pasa drogowego
linie rozgraniczające teren inwestycji stanowiące linie podziałowe
linia określająca granice terenu niezbędnego dla obiektów budowlanych poza liniami rozgraniczającymi teren
istn. granice obrębów ewidencyjnych
istn. elementy na podkładzie mapowym
istn. granice działek (wg ewidencji ośrodku)
istn. oś drogi powiatowej
proj. krawędź drogi dla pieszych i rowerów
proj. pobocze drogi dla pieszych i rowerów oraz zjazdu
proj. krawężnik 15x30 - wystający
proj. krawężnik 15x30 - obniżony
proj. obrzeże chodnikowe 8x30
nawierzchnia drogi powiatowej do rozbiórki i ponowego odtworzenia po wymianie przepustu
proj. nawierzchnia drogi dla pieszych i rowerów z asfaltu
proj. nawierzchnia chodnika z kostki
proj. pobocze gruntowego
proj. nawierzchnia zjazdu zwykłego kl. C1 z asfaltu (wzmocniony)
proj. nawierzchnia zjazdu zwykłego kl. D z asfaltu
proj. nawierzchnia zjazdu zwykłego kl. E z kruszywa
proj. zieleniec
istn. chodnik
istn. ścieżka rowerowa

istn. przepust pod drogą
proj. wydłużenie istn. przepustu lub wymiana całego na nowy
proj. przepust pod zjazdem/chodnikiem
2% spadki poprzeczne
proj. oznakowanie poziome
proj. balustrada ochronna U-11a
proj. ściek korytkowy 60x50x15 (spadek)
proj. ściek korytkowy 60x50x15 podwójny - odwrócony
proj. rów trapezowy
proj. umocnienie skarp narzutem kamiennym na betonie
proj. sieć oświetleniowa
proj. słup oświetleniowy z oprawą
istniejąca sieć energetyczna doziemna do likwidacji
istniejąca latarnia oświetleniowa do likwidacji
istn./proj. sieć elektroenergetyczna do zabezpieczenia
istn./proj. sieć telekomunikacyjna do zabezpieczenia
istn./proj. sieć wodociągowa do zabezpieczenia

istniejąca sieć telekomunikacyjna doziemna
istniejąca sieć telekomunikacyjna napowietrzna
istniejąca sieć energetyczna doziemna
istniejąca sieć energetyczna napowietrzna
istniejąca latarnia oświetleniowa
istniejąca sieć wodociągowa
istniejąca sieć kanalizacyjna
istniejąca sieć gazociągowa
istn. drzewo do wycinki
istn. krzewy do usunięcia

ZA ZGODNOŚĆ
Z ORYGINAŁEM MDCP
mgr inż. Jarosław Jakimiec
Uprawnienia bud. do projektowania
i kierowania robotami bud. bez ograniczeń
w specjalności drogowej
Nr LUB/0010/PWOD/14

UKŁAD ARKUSZY PLANU SYTUACYJNEGO

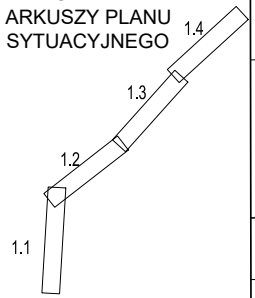

Inwestor:
Zarząd Powiatu w Biłgoraju
ul. Tadeusz Kościuszki 94
23-400 Biłgoraj

Przedmiot opracowania:
"Budowa drogi dla pieszych i rowerów w ramach rozbudowy drogi powiatowej Nr 2946 L Sigła - Stacja Kol. Krasnobród"

Faza opracowania: PROJEKT BUDOWLANY

Nazwa rysunku: PLAN SYTUACYJNY

Skala: 1:500

Funkcja	Nazwisko	Specjalność	Nr uprawnień	Podpis	Data
Projektował:	mgr inż. Jarosław Jakimiec	drogi	LUB/0010/PWOD/14		03.2025
Sprawdził:	mgr inż. Grzegorz Mazurkiewicz	drogi	LUB/0379/PWBD/18		03.2025

Nr rysunku: 1.4