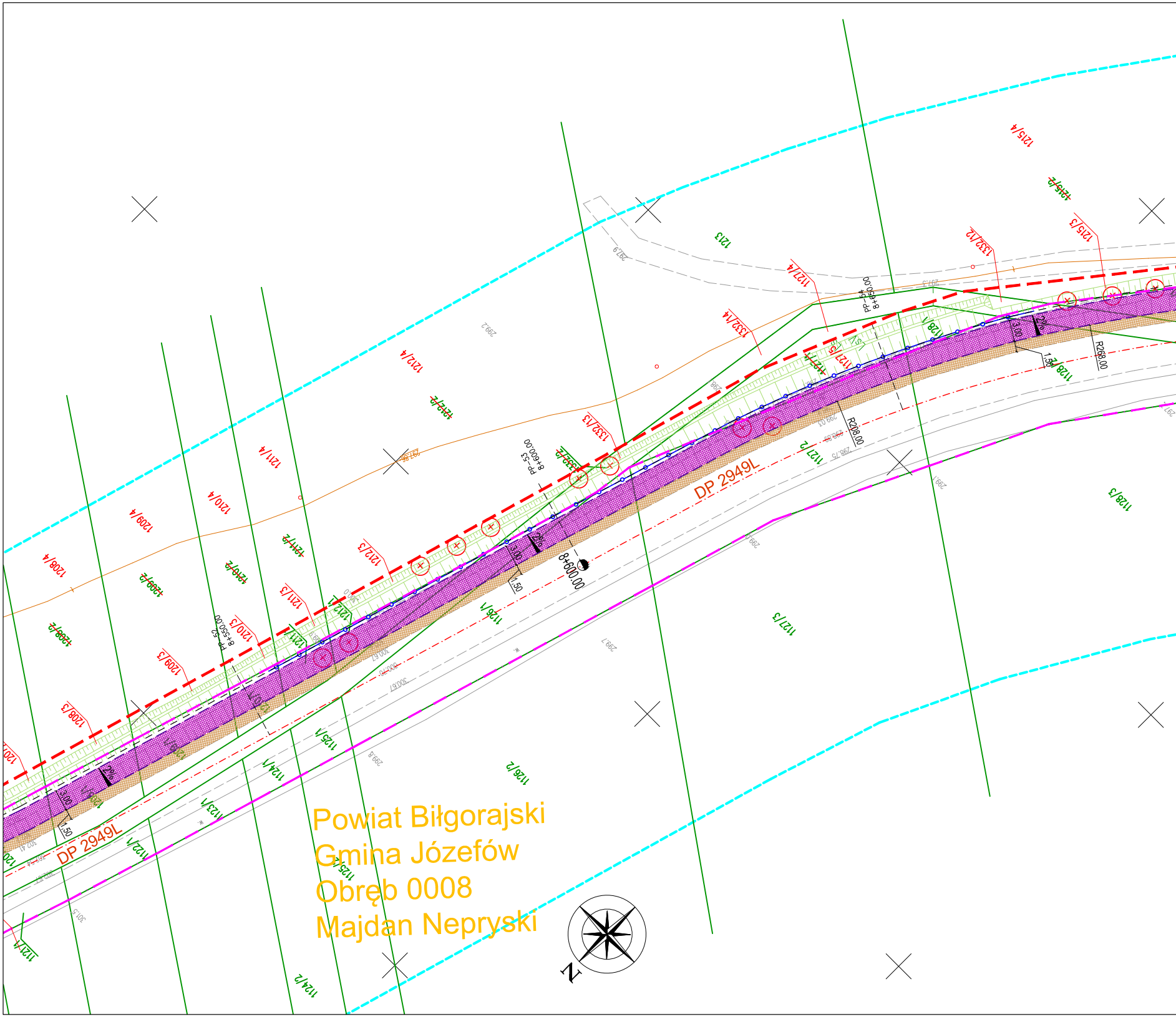

DP 2949L
DP 2949L
PP-52
8+550.00
PP-53
8+600.00
PP-54
8+650.00
8+600.00
R268.00
R268.00
3.00
1.50
2%
1215/4
1215/2
1215/3
1213
1332/12
1127/4
1332/14
1212/4
1212/2
1332/13
1211/4
1210/4
1209/4
1208/4
1211/2
1210/2
1209/2
1208/2
1212/3
1211/3
1210/3
1209/3
1208/3
1212/1
1211
1128/1
1128/2
1127/1
1127/2
1126/1
1125/1
1124/1
1123/1
1122/1
1121/4
1126/2
1127/3
1128/3
1124/2
1125/2
N

Powiat Biłgorajski
Gmina Józefów
Obręb 0008
Majdan Nepryski

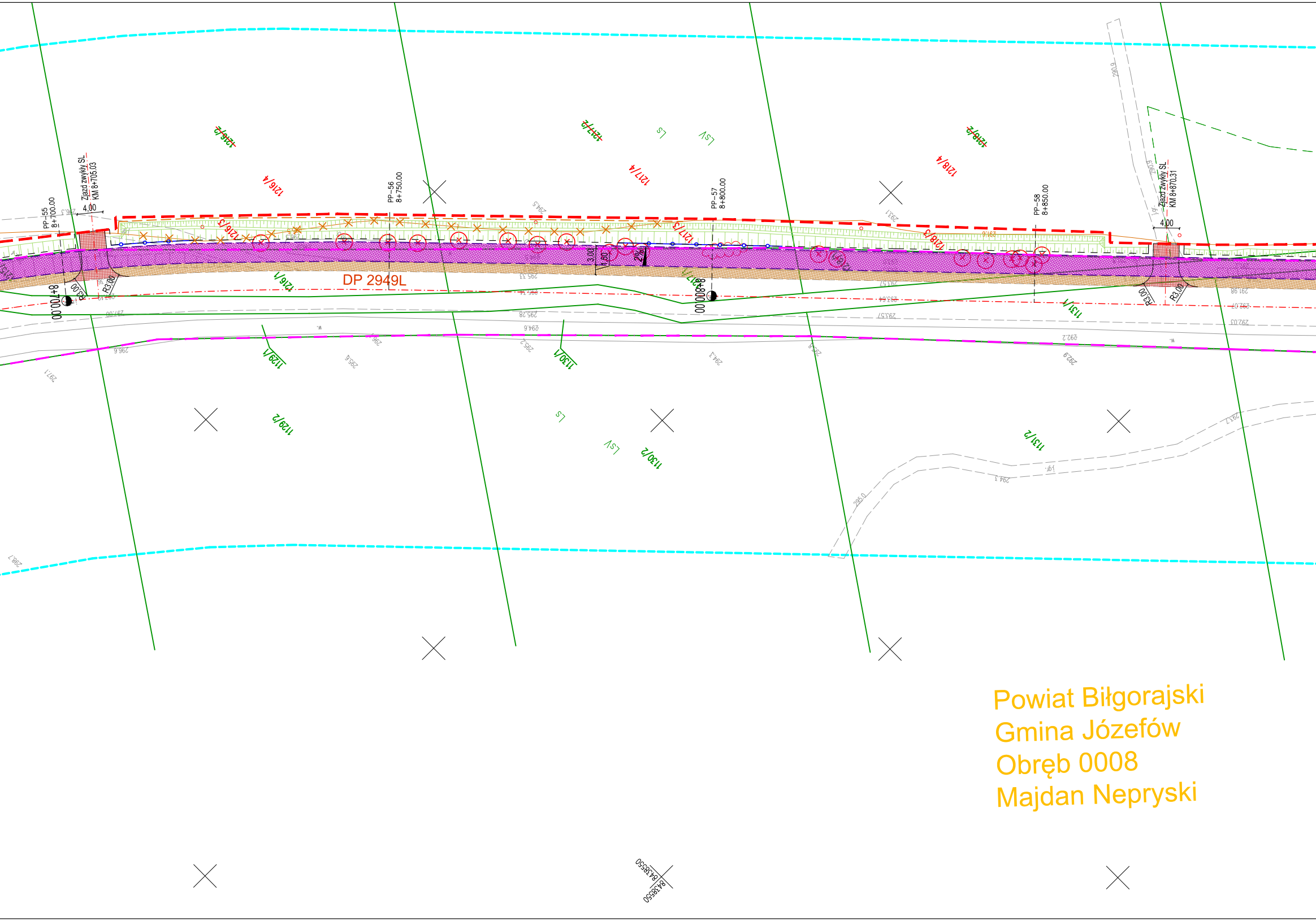
PP–55
8+700.00
Zjazd zwykły SL
KM 8+705.03
4.00
~~1216/2~~
1216/4
1216/3
PP–56
8+750.00
~~1217/2~~
1217/4
1217/3
LS
LSV
PP–57
8+800.00
~~1218/2~~
1218/4
1218/3
PP–58
8+850.00
Zjazd zwykły SL
KM 8+870.31
4.00
DP 2949L
1216/1
1217/1
3.00
1.50
2%
8+700.00
8+800.00
R3,00
R3,00
R3,00
R3,00
1129/1
1130/1
1131/1
1129/2
1130/2
1131/2
LS
LSV
8438550
8438550

Powiat Biłgorajski
Gmina Józefów
Obręb 0008
Majdan Nepryski

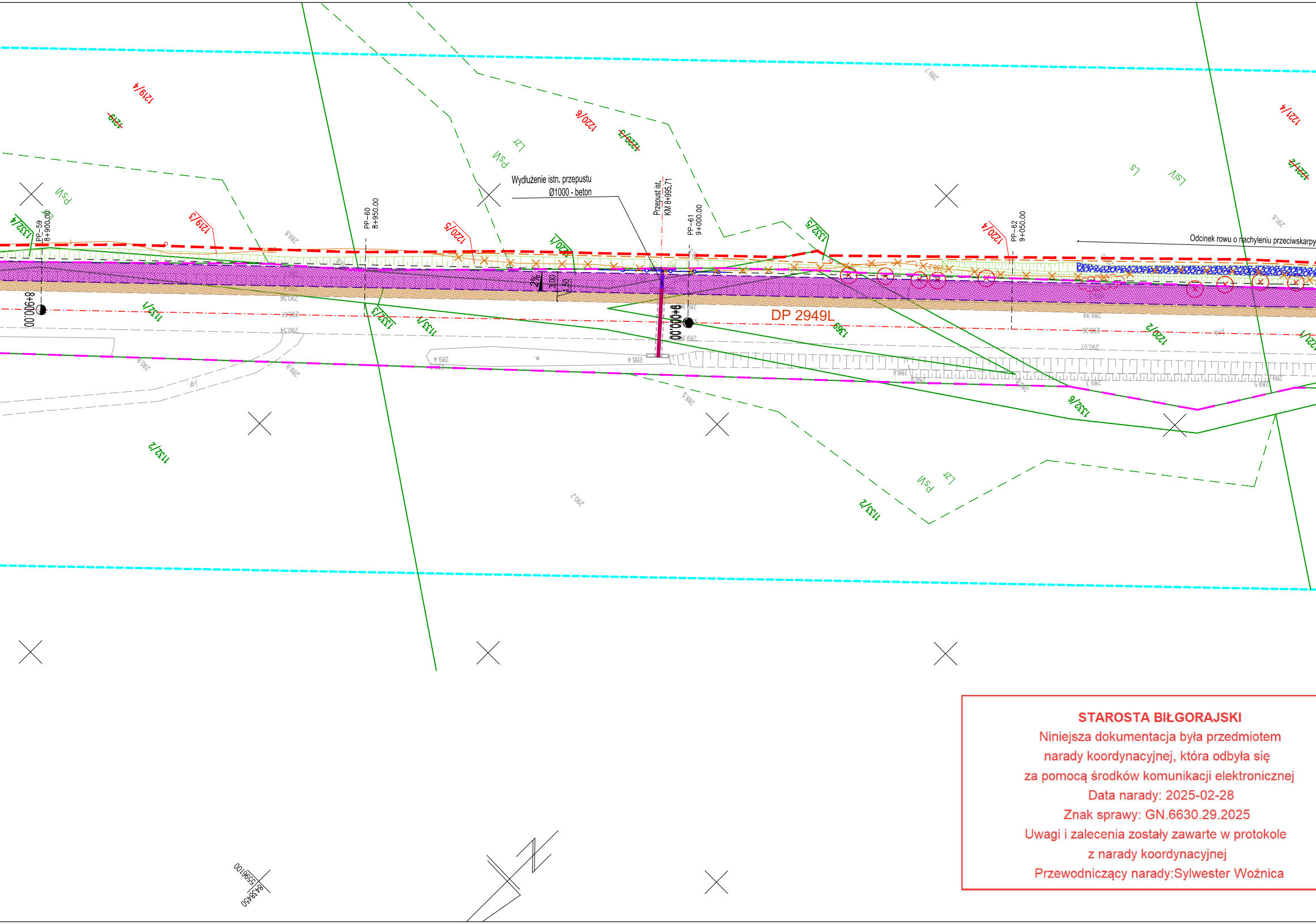
Wydłużenie istn. przepustu
Ø1000 - beton
Przepust ist.
KM 8+995.71
PP-59
8+900.00
PP-60
8+950.00
PP-61
9+000.00
PP-62
9+050.00
8+900.00
9+000.00
DP 2949L
Odcinek rowu o nachyleniu przeciwskarpy
1219/4
1219/3
1220/5
1220/6
1220/4
1220/2
1221/4
1332/4
1332/3
1332/5
1332/6
1132/1
1132/2
1133/1
1133/2
1220/1
1369
PsVI
LzV
LsV
Ls
5596100
8438450

STAROSTA BIŁGORAJSKI
Niniejsza dokumentacja była przedmiotem
narady koordynacyjnej, która odbyła się
za pomocą środków komunikacji elektronicznej
Data narady: 2025-02-28
Znak sprawy: GN.6630.29.2025
Uwagi i zalecenia zostały zawarte w protokole
z narady koordynacyjnej
Przewodniczący narady:Sylwester Woźnica

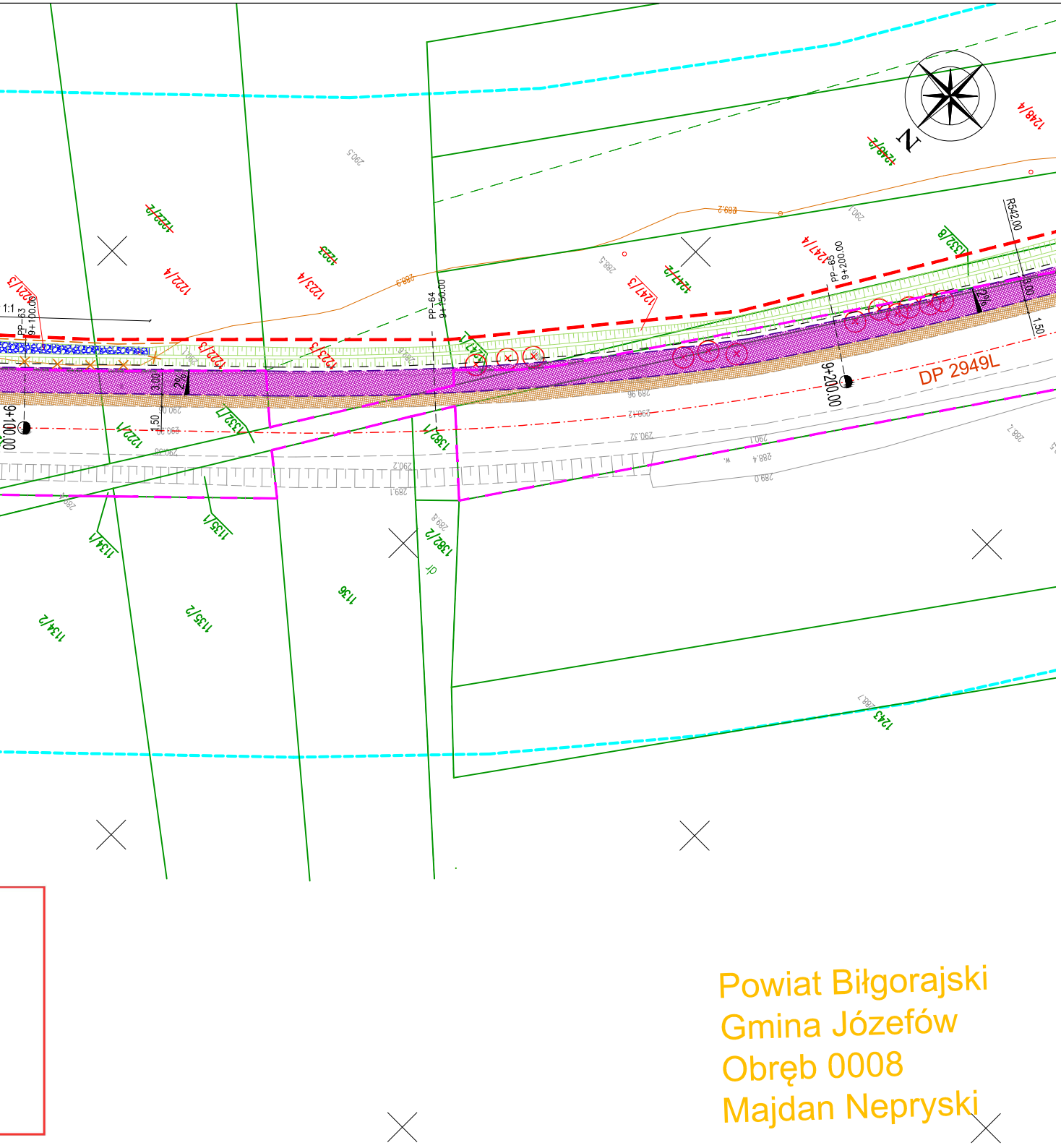
N
DP 2949L
PP-63
9+100.00
PP-64
9+150.00
PP-65
9+200.00
R542.00
1:1
2%
3.00
1.50
1221/3
1222/4
1223/4
1223
1222/3
1223/3
1222/1
1247/3
1247/2
1247/4
1248/2
1249/4
1332/8
1332/7
1382/1
1382/2
1134/1
1135/1
1134/2
1135/2
1136
1243
289.2
290.5
290.1
289.5
289.1
289.4
289.0
288.7

Powiat Biłgorajski
Gmina Józefów
Obręb 0008
Majdan Nepryski

MAPA DO CELÓW PROJEKTOWYCH ARK. 1/5

Skala 1:500

GCPS
Sp. z o.o.
ul. Bursaki 19A, 20-150 Lublin
NIP 712 335 8228 REGON 369124325
Fax (81) 470 73 58

powiat: biłgorajski, woj.: lubelskie
Lokalizacja: Długi Kąt droga w kierunku Wólki Husińskiej
Identyfikator i nazwa jednostki ewidencyjnej: 060207_5 - Józefów
Obręby ewidenyjne: 0004 - Długi Kąt; 0008 - Majdan Nepryski
Godła mapy: 8.135.13.22.1.2; 8.135.13.22.2.1; 8.135.13.22.1.4; 8.135.13.22.3.2;
8.135.13.22.3.4; 8.134.13.02.1.2
Układ współrzędnych: PUWG 2000/8
Poziom odniesienia: PL-EVRF2007-NH
Mapa aktualna na dzień: 08.08.2024 r.
Identyfikator zgłoszenia: GN.6640.1160.2024
Mapa wykonana dnia: 17.10.2024 r.

Przedmiotem aktulizacji jest obszar zakreślony linią przerywaną koloru fioletowego.

Na mapie nie umieszczono:
Linii zabudowy oraz rozgraniczających zgodnych z miejscowym planem zagospodarowania przestrzennego
Wszelkie trwałe obiekty podlegają wytyczeniu i inwentaryzacji przez jednostkę wykonastwa geodezyjnego.
Legenda:
- ○ - *Punkty graniczne spełniające wymogi standardów geodezyjnych odnośnie dokładności położenia punktów greanicznych*
- ○ - *Punkty graniczne nie spełniające wymogów standardów geodezyjnych odnośnie dokładności położenia punktów granicznych*

Oświadczam, że niniejszy dokument zostało opracowany w wyniku prac geodezyjnych i kartograficznych, których rezultaty zawiera operat techniczny pozytywnie zweryfikowany. Jednocześnie informuję, że jestem świadomy odpowiedzialności karnej za złożenie fałszywego oświadczenia.	
Identyfikator zgłoszenia prac geodezyjnych	GN.6640.1160.2024
Organ służby geodezyjnej, który otrzymał zgłoszenie prac	Starosta Biłgorajski
Wykonawca prac geodezyjnych	GCPS Sp. z o.o.
Nr oraz data sporządzenia dokumentu zawierającego wynik pozytywnej weryfikacji	GN.6640.1160.2024_1 15.10.2024 r.
Imię i Nazwisko oraz nr uprawnień zawodowych kierownika prac	Krystian Blicharski 20164

MDCP Ścieżki rowerowe zakres 3

WYKONAŁ:

GEODETA
mgr inż. Paweł Wróbel

KIEROWNIK PRAC:

GEODETA UPRAWNIONY
Uprawnienia zawodowe 20164
inż. Krystian Blicharski

MAPA DO CELÓW PROJEKTOWYCH ARK. 2/5

Skala 1:500

GCPS
Sp. z o.o.
ul. Bursaki 19A, 20-150 Lublin
NIP 712 335 8228 REGON 369124325
Fax (81) 470 73 58

powiat: biłgorajski, woj.: lubelskie
Lokalizacja: droga pomiędzy Długim Kątem, a Stanisławowem
Identyfikator i nazwa jednostki ewidencyjnej: 060207_5 - Józefów
Obręb ewidenyjny: 0008 - Majdan Nepryski
Godła mapy: 8.135.13.13.3.3; 8.135.13.17.2.2; 8.135.13.18.1.1; 8.135.13.17.2.4;
8.135.13.18.1.3
Układ współrzędnych: PUWG 2000/8
Poziom odniesienia: PL-EVRF2007-NH
Mapa aktualna na dzień: 08.08.2024 r.
Identyfikator zgłoszenia: GN.6640.1160.2024
Mapa wykonana dnia: 17.10.2024 r.

Przedmiotem aktulizacji jest obszar zakreślony linią przerywaną koloru fioletowego.

Na mapie nie umieszczono:
Linii zabudowy oraz rozgraniczających zgodnych z miejscowym planem zagospodarowania przestrzennego
Wszelkie trwałe obiekty podlegają wytyczeniu i inwentaryzacji przez jednostkę wykonastwa geodezyjnego.
Legenda:
- ○ - *Punkty graniczne spełniające wymogi standardów geodezyjnych odnośnie dokładności położenia punktów greanicznych*
- ○ - *Punkty graniczne nie spełniające wymogów standardów geodezyjnych odnośnie dokładności położenia punktów granicznych*

Oświadczam, że niniejszy dokument zostało opracowany w wyniku prac geodezyjnych i kartograficznych, których rezultaty zawiera operat techniczny pozytywnie zweryfikowany. Jednocześnie informuję, że jestem świadomy odpowiedzialności karnej za złożenie fałszywego oświadczenia.	
Identyfikator zgłoszenia prac geodezyjnych	GN.6640.1160.2024
Organ służby geodezyjnej, który otrzymał zgłoszenie prac	Starosta Biłgorajski
Wykonawca prac geodezyjnych	GCPS Sp. z o.o.
Nr oraz data sporządzenia dokumentu zawierającego wynik pozytywnej weryfikacji	GN.6640.1160.2024_1 15.10.2024 r.
Imię i Nazwisko oraz nr uprawnień zawodowych kierownika prac	Krystian Blicharski 20164

MDCP Ścieżki rowerowe zakres 3

WYKONAŁ:

GEODETA
mgr inż. Paweł Wróbel

KIEROWNIK PRAC:

GEODETA UPRAWNIONY
Uprawnienia zawodowe 20164
inż. Krystian Blicharski

LEGENDA:

- istn. granice pasa drogowego
- linie rozgraniczające teren inwestycji stanowiące linie podziałowe
- linia określająca granice terenu niezbędnego dla obiektów budowlanych poza liniami rozgraniczającymi teren
- istn. granice obrębów ewidencyjnych
- istn. elementy na podkładzie mapowym
- istn. granice działek (wg ewidencji ośrodku)
- istn. oś drogi powiatowej
- proj. krawędź drogi dla pieszych i rowerów
- proj. pobocze drogi dla pieszych i rowerów, drogi i zjazdów
- proj. krawężnik 15x30 - wystający
- proj. krawężnik 15x30 - obniżony
- proj. obrzeże chodnikowe 8x30
- proj. nawierzchnia drogi dla pieszych i rowerów z asfaltu
- proj. pobocze gruntowego
- proj. nawierzchnia chodnika z kostki
- proj. nawierzchnia zjazdu zwykłego kl. C1 z asfaltu (wzmocniony)
- proj. nawierzchnia zjazdu zwykłego kl. D z asfaltu
- proj. nawierzchnia zjazdu zwykłego kl. E z kruszywa
- proj. zieleniec
- istn. chodnik
- istn. ścieżka rowerowa
- istn. przepust pod drogą
- proj. wydłużenie istn. przepustu
- proj. przepust pod zjazdem
- 2% spadki poprzeczne
- proj. oznakowanie poziome
- proj. balustrada ochronna U-11a
- istn. ogrodzenie do rozbiórki
- proj. rów trapezowy
- proj. umocnienie skarp rowu narzutem kamiennym na betonie
- proj. odcinek rowu krytego
- proj. studnia rewizyjna rowu krytego
- proj. słup oświetleniowy hybrydowy - asymetryczny
- t istn. sieć telekomunikacyjna doziemna do likwidacji
- proj. sieć telekomunikacyjna doziemna
- istniejąca sieć energetyczna napowietrzna (słup) do likwidacji
- proj. słup sieci elektroenergetycznej nN - napowietrznej
- w istniejący hydrant na sieć wodociągowej do likwidacji
- w proj. hydrant na sieci wodociągowej
- e istn./proj. sieć elektroenergetyczna do zabezpieczenia
- t istn./proj. sieć telekomunikacyjna do zabezpieczenia
- w istn./proj. sieć wodociągowa do zabezpieczenia
- g istn./proj. sieć gazociągowa do zabezpieczenia
- t istniejąca sieć telekomunikacyjna doziemna
- istniejąca sieć telekomunikacyjna napowietrzna
- e istniejąca sieć energetyczna doziemna
- istniejąca sieć energetyczna napowietrzna
- istniejąca latarnia oświetleniowa
- w istniejąca sieć wodociągowa
- k istniejąca sieć kanalizacyjna
- g istniejąca sieć gazociągowa
- istn. drzewo do wycinki
- istn. krzewy do usunięcia

ZA ZGODNOŚĆ
Z ORYGINAŁEM MDCP

mgr inż. Jarosław Jakimiec
Uprawnienia bud. do projektowania
i kierowania robotami bud. bez ograniczeń
w specjalności drogowej
Nr LUB/0010/PWOD/14

UKŁAD
ARKUSZY PLANU
SYTUACYJNEGO

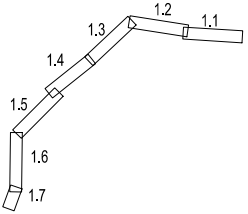
1.2
1.1
1.3
1.4
1.5
1.6
1.7

Inwestor:

Zarząd Powiatu w Biłgoraju
ul. Tadeusz Kościuszki 94
23-400 Biłgoraj

Przedmiot opracowania:

"Budowa drogi dla pieszych i rowerów w ramach rozbudowy drogi powiatowej Nr 2949L Krasnobród - Długi Kąt"

Faza opracowania: PROJEKT BUDOWLANY

Skala: 1:500

Nazwa rysunku: PLAN SYTUACYJNY

Funkcja	Nazwisko	Specjalność	Nr uprawnień	Podpis	Data
Projektował:	mgr inż. Jarosław Jakimiec	drogi	LUB/0010/PWOD/14		03.2025
Sprawdził:	mgr inż. Grzegorz Mazurkiewicz	drogi	LUB/0379/PWBD/18		03.2025

Nr rysunku: 1.5