FORMULARZ ZGŁOSZENIA INSTALACJI WYTWARZAJĄCYCH POLA ELEKTROMAGNETYCZNE

1. Nazwa i adres organu ochrony środowiska

Starostwo Powiatowe w Biłgoraju; Wydział Rolnictwa, Ochrony Środowiska i Leśnictwa, ul. Tadeusza Kościuszki 94, 23-400 Biłgoraj

2. Nazwa instalacji zgodna z nazewnictwem stosowanym przez prowadzącego instalację

BT12937 KORYTKÓW DUŻY

3. Określenie nazw jednostek terytorialnych (gmin, powiatów i województw), na których terenie znajduje się instalacja, wraz z podaniem symboli jednostek terytorialnych, na których terenie znajduje się instalacja

Województwo: Lubelskie; KTS: 10060600000000
Powiat: biłgorajski; KTS: 10060611002000
Gmina: Biłgoraj; KTS: 10060611002011

4. Oznaczenie prowadzącego instalację, jego adres zamieszkania lub siedziby

Towerlink Poland Sp. z o.o., 01-211 Warszawa, ul. Marcina Kasprzaka 4

5. Adres zakładu, na którego terenie prowadzona jest eksploatacja instalacji

23-400 Korytków Duży, dz. nr 802/4, obr. 0014, id. 060203_2.0014.802/4, gmina Biłgoraj, pow. biłgorajski, woj. lubelskie

6. Rodzaj instalacji

Instalacja radiokomunikacyjna, której równoważna moc promieniowania izotropowo wynosi nie mniej niż 15W, emitująca pola elektromagnetyczne o częstotliwościach od 30 kHz do 300 GHz

7. Rodzaj i zakres prowadzonej działalności, w tym wielkość produkcji lub wielkość świadczonych usług

Świadczenie usług telekomunikacyjnych dla: 850 użytkowników.

8. Czas funkcjonowania instalacji (dni tygodnia i godziny)

Instalacja funkcjonuje oraz jest monitorowana 24 godziny na dobę przez 7 dni w tygodniu.

9. Wielkość i rodzaj emisji

Pole elektromagnetyczne. EIRP poszczególnych anten znajdują się w pkt. 12 formularza.

10. Opis stosowanych metod ograniczania emisji

Instalacja w sposób automatyczny ogranicza wielkość emisji do wartości niezbędnych do zapewnienia obsługi użytkowników sieci. Podana w pkt. 12 moc emitowana przez instalację jest mocą maksymalną.

11. Informacja, czy stopień ograniczania wielkości emisji jest zgodny z obowiązującymi przepisami

Konstrukcja instalacji ogranicza wielkość emisji tak, że obowiązujące przepisy i normy dotyczące pól elektromagnetycznych są zachowane

12. Szczegółowe dane techniczne

L.p.	Współrzędne geograficzne	Azymut mechaniczny [°]	Azymut elektryczny [°]	Wysokość zawieszenia anten (środek anteny) n.p.t. [m]	Pasmo częstotliwości [MHz]	Zakres pochylenia elektrycznego [°]	Moc EIRP [W]	Suma EIRP [W]
1	50°36'50.5"N 22°40'21.2"E	55	55	52,7	1800	2,0 - 12,0	8147	28377
					2100	2,0 - 12,0	4558	
					2600	2,0 - 12,0	4920	
					700	2,0 - 12,0	2522	
					900	2,0 - 12,0	8230	
2	50°36'50.5"N 22°40'21.2"E	175	175	52,7	1800	2,0 - 12,0	8147	28377
					2100	2,0 - 12,0	4558	
					2600	2,0 - 12,0	4920	
					700	2,0 - 12,0	2522	
					900	2,0 - 12,0	8230	

3	50°36'50.5"N 22°40'21.2"E	295	295	52,7	1800	2,0 - 12,0	8147	28377
					2100	2,0 - 12,0	4558	
					2600	2,0 - 12,0	4920	
					700	2,0 - 12,0	2522	
					900	2,0 - 12,0	8230	
4	50°36'50.5"N 22°40'21.2"E	175	175	52,7	3500	5,0 - 9,0	12805	12805
5	50°36'50.5"N 22°40'21.2"E	180	180	49	80000	-	4466,8	4466,8

13. Kwalifikacja instalacji

Zgodnie z Rozporządzeniem Rady Ministrów z dnia 5 maja 2022 r. (Dz.U. 2022 poz. 1071) instalacje radiokomunikacyjne zostały wykreślone z katalogu przedsięwzięć mogących znacząco oddziaływać na środowisko.

14. Sprawozdanie z wykonanych pomiarów poziomów pól elektromagnetycznych, o których mowa w art. 122a ust. 1 pkt 1

Sprawozdanie w załączeniu – nr 15/11/BHP/2026-TLP-W

15. Miejscowość, data:

Warszawa, 18.11.2026 r.

Imię i nazwisko osoby reprezentującej prowadzącego instalację:

Podpis:

LABORATORIUM BADAWCZE PEM

Laboratorium EMVO Sp. J. Urbański, Pawelak
ul. Jasna 1 00-013 Warszawa

Laboratorium EMVO
ul. Mostowa 1, 80-778 Gdańsk

ilac-MRA

PCA
POLSKIE CENTRUM AKREDYTACJI
BADANIA
AB 1630

Sprawozdanie z pomiarów pól elektromagnetycznych - środowisko nr 15/11/OŚ/2026-TLP-W



Nr i nazwa stacji	**BT12937**
Adres	**23-400 Korytków Duży , dz. nr 802/4, obr. 0014, id. 060203_2.0014.802/4, gmina Biłgoraj, pow. biłgorajski, woj. lubelskie**
Opracowanie	**Specjalista ds. pomiarów**
Autoryzacja	**Kierownik Laboratorium**
Podpis	rium EMVO
Data	**2026-11-17**

„Bez pisemnej zgody Laboratorium niniejsze sprawozdanie nie może być powielane inaczej, jak tylko w całości. Ponadto wyniki dotyczą tylko badanych obiektów przywołanych w niniejszym sprawozdaniu z badań"

Spis treści

1. Informacje ogólne. 3
2. Podstawa prawna. 3
3. Opis pomiarów 3
4. Zróżnicowanie dopuszczalne poziomy pól elektromagnetycznych. 5
5. Charakterystyka źródeł PEM. 5
6. Wyniki pomiarów. 6
7. Stwierdzenie zgodności 7
8. Oświadczenie. 7
9. Spis załączników. 7

„Bez pisemnej zgody Laboratorium niniejsze sprawozdanie nie może być powielane inaczej, jak tylko w całości. Ponadto wyniki dotyczą tylko badanych obiektów przywołanych w niniejszym sprawozdaniu z badań"

1. Informacje ogólne.

Zleceniodawca – podmiot udzielający informacji	**TOWERLINK POLAND Sp. z o. o.** ul. Marcina Kasprzaka 4, 01-211 Warszawa
Istotne informacje dostarczone przez klienta	komplet informacji niezbędnych do wykonania pomiarów i opracowania sprawozdania
Dane otrzymane od klienta mogące mieć wpływ na ważność wyników	dane anten sektorowych, dane anten radioliniowych, parametry pracy instalacji (w tym moce EIRP), ustawienie pochylenia anten, nazwa/nr obiektu, lokalizacja (adres) instalacji, współrzędne geograficzne instalacji
Prowadzący instalację	**TOWERLINK POLAND Sp. z o. o.** ul. Marcina Kasprzaka 4, 01-211 Warszawa
Lokalizacja obiektu	23-400 Korytków Duży , dz. nr 802/4, obr. 0014, id. 060203_2.0014.802/4, gmina Biłgoraj, pow. biłgorajski, woj. lubelskie
Miejsce instalacji anten	wieża kratowa
Miejsce instalacji urządzeń	outdoor
Osoby wykonujące pomiar	
Data wykonania pomiaru	17.11.2026
Temperatura na początku pomiaru [°C]	5
Temperatura na koniec pomiaru [°C]	5
Warunki atmosferyczne	brak opadów
Wilgotność na początku pomiaru [%]	93
Wilgotność na koniec pomiaru [%]	93
Godzina rozpoczęcia pomiaru	8.57
Godzina zakończenia pomiaru	10.15
Inne źródła pól elektromagnetycznych oznaczone na załączniku graficznym	występują
Parametry pracy instalacji – informacja od klienta	tryb eksploatacyjny

2. Podstawa prawna.

2.1 Normy i rozporządzenia:

- Ustawa z dnia 27 kwietnia 2001 r. Prawo Ochrony Środowiska (Dz.U. 2026 poz. 1453)
- Rozporządzenia Ministra Zdrowia z dnia 17 grudnia 2019 r. w sprawie dopuszczalnych poziomów pól elektromagnetycznych w środowisku (Dz. U. z 2019 r., poz. 2448),
- Rozporządzenie Ministra Klimatu z dnia 17.02.2020 r. w sprawie sposobów sprawdzania dotrzymania dopuszczalnych poziomów pól elektromagnetycznych w środowisku (Dz. U. z 2022 r., poz. 2630).

3. Opis pomiarów

Metodologia pomiarowa	Pomiary w oparciu o Rozporządzenie Ministra Klimatu z dnia 17 lutego 2020 r. w sprawie sposobów sprawdzania dotrzymania dopuszczalnych poziomów pól elektromagnetycznych w środowisku (Dz.U. 2022 poz. 2630).

„Bez pisemnej zgody Laboratorium niniejsze sprawozdanie nie może być powielane inaczej, jak tylko w całości. Ponadto wyniki dotyczą tylko badanych obiektów przywołanych w niniejszym sprawozdaniu z badań"

Cel badań	Sprawdzenie dotrzymania dopuszczalnych poziomów pól elektromagnetycznych w środowisku.
Opis zestawu pomiarowego	Miernik Narda NBM 520 nr D-1232 - 30/WL, Sonda EF-9091 nr A-0078 - 31/WL, o zakresie pomiarowym 0,7 V/m 300V/m pracująca w paśmie 80 MHz – 90 GHz, świadectwo wydane przez Laboratorium Wzorców i Metrologii Pola Elektromagnetycznego, Instytut Telekomunikacji, Teleinformatyki i Akustyki Politechniki Wrocławskiej. Świadectwo wzorcowania LWiMP/W/307/25 ważne do 05.08.2027r. Miernik Narda NBM 520, Sonda EF-9091 pracująca w zakresie temperatury -10°C - +50°C oraz wilgotności 5% - 95%. Niepewność rozszerzona 53,2% przy poziomie ufności 95% z uwzględnieniem współczynnika rozszerzenia k=2.
Wyposażenie pomocnicze	Termohigrometr Termik+S nr 1330823 - WL/51. Sprawdzany okresowo. Dalmierz laserowy BOSCH Professional GLM 40 nr 328411728 - WL/59. Sprawdzany okresowo. GPS Garmin 65 nr 6QA008956 - WL/55. Sprawdzany okresowo w punktach osnowy geodezyjnej, zgodnie z procedurą laboratorium PZ-6.5 sprawdzanie wewnętrzne WL.
Procedura doboru pionów pomiarowych	Laboratorium przed przystąpieniem do pomiarów wykonało obliczenia rozkładu pól elektromagnetycznych pochodzących od badanej instalacji (z wykorzystaniem superpozycji charakterystyk propagacyjnych (od producenta anten) dla zastosowanych anten z uwzględnieniem topografii terenu, aktualnej zabudowy usługowo-mieszkaniowej oraz parametrów pracy urządzeń i anten otrzymanych od zleceniodawcy), przyjęło strategię pomiarową doboru pionów pomiarowych w oparciu o wykonane obliczenia oraz sporządzony dokument Analiza Obszaru Pomiarowego.
Odległość, do której zostały wykonane pomiary	Pomiary zostały wykonane do odległości, dla której, na podstawie uprzednio przeprowadzonych obliczeń, stwierdzono w miejscach dostępnych dla ludności występowanie pól elektromagnetycznych o najwyższym poziomie, które pochodzą z badanej instalacji.
Pomiary zostały wykonane	1. w miejscach dostępnych dla ludności, w szczególności w tych miejscach, w których, na podstawie uprzednio przeprowadzonych obliczeń, stwierdzono występowanie w danych zakresach częstotliwości pól elektromagnetycznych o poziomach zbliżonych do poziomów dopuszczalnych, określonych w przepisach wydanych na podstawie art. 122 ust. 1 ustawy z dnia 27 kwietnia 2001 r. – Prawo ochrony środowiska. 2. na obszarze pomiarowym, dla którego, na podstawie uprzednio przeprowadzonych obliczeń stwierdzono w miejscach dostępnych dla ludności występowanie pól elektromagnetycznych o najwyższym poziomie, które pochodzą z badanej instalacji zgodnie z wymaganiami pkt 5 ppkt 2 oraz pkt 13 ppkt 1 Rozporządzenia Ministra Klimatu z dnia 17 lutego 2020 r. w sprawie sposobów sprawdzania dotrzymania dopuszczalnych poziomów pól elektromagnetycznych w środowisku (Dz.U. 2022 poz. 2630). Wyniki obliczeń nie uwzględniały parametrów pracy instalacji innych operatorów występujących na obiekcie bądź w obszarze pomiarowym. 3. na głównych i pomocniczych kierunkach pomiarowych, na kierunkach zbliżonych do azymutów anten oraz w dodatkowych pionach pomiarowych zgodnie z wymaganiami pkt 13, 14 i 19 Rozporządzenia Ministra Klimatu z dnia 17 lutego 2020 r. (Dz.U. 2022 poz. 2630). 4. miejsca niedostępne podczas wykonywania pomiarów wskazane zostały w pkt 6 (tabeli wyniki pomiarów) 5. w dodatkowych pionach pomiarowych w lokalach oraz na balkonach i tarasach, na których mogą przebywać ludzie, po poinformowaniu o planowanych pomiarach z minimum 3-dniowym wyprzedzeniem i po umożliwieniu dostępu do lokalu, balkonu lub tarasu przez jego dysponenta lub bez zachowania terminu wskazanego w pierwszej części zdania za zgodą dysponenta przestrzeni pomiarowej..
Dobór dodatkowych pionów pomiarowych w lokalach oraz na balkonach i tarasach	Dodatkowe piony pomiarowe w lokalach, na balkonach i tarasach zostały wybrane zgodnie z procedurą laboratorium nr PP 7.3/7.4/7.5-11 drogą metod obliczeniowych, z uwzględnieniem: rodzaju badanej instalacji (w tym parametrów technicznych instalacji), lokalizacji badanej instalacji, ukształtowania terenu wokół badanej instalacji. Na podstawie obliczeń nie stwierdzono w lokalach, na balkonach i tarasach wartości nie mniejszych niż

„Bez pisemnej zgody Laboratorium niniejsze sprawozdanie nie może być powielane inaczej, jak tylko w całości. Ponadto wyniki dotyczą tylko badanych obiektów przywołanych w niniejszym sprawozdaniu z badań"

	poziomów dopuszczalnych określonych w przepisach wydanych na podstawie art. 122 ust. 1 ustawy z dnia 27 kwietnia 2001 r. – Prawo ochrony środowiska.
Sposób powiadamiania dysponentów	Zgodnie z pkt 14 Rozporządzenia Ministra Klimatu z dnia 17 lutego 2020 r. w sprawie sposobów sprawdzania dotrzymania dopuszczalnych poziomów pól elektromagnetycznych w środowisku (Dz.U. 2022 poz. 2630). Informacji dokonuje się poprzez rządowy portal internetowy SI2PEM (https://si2pem.gov.pl) lub zawiadomienie spółdzielni mieszkaniowej, zarządcy nieruchomości, zarządu wspólnoty, umieszczenie informacji o planowanych pomiarach na tablicach ogłoszeń w klatkach schodowych bloków lub na drzwiach wejściowych, przekazanie zawiadomienia do administracji lub recepcji obiektu, pozostawienie informacji w skrzynkach pocztowych itp. lub przekazanie osobiste.
Warunki pracy urządzeń nadawczych	Tryb pracy eksploatacyjny.

4. Zróżnicowanie dopuszczalne poziomy pól elektromagnetycznych.

Zakresy znajdują się w Dzienniku Ustaw z dnia 17 grudnia 2019 r. przestawione są w tabeli nr 2 (Dz. U. z 2019r. poz. 2448).

Zakres częstotliwości pola elektromagnetycznego	Parametr fizyczny		
	Składowa elektryczna E (V/m)	Składowa magnetyczna H (A/m)	Gęstość mocy S (W/m2)
od 400 MHz do 2000 MHz	$1{,}375 \times f^{0,5}$	$0{,}0037 \times f^{0,5}$	f / 200
od 2 GHz do 300 GHz	61	0,16	10

5. Charakterystyka źródeł PEM.

Zgodnie z informacja otrzymaną od klienta pomiary zostały wykonane przy ustawieniach pochylenia anten zgodnych z pkt. 13, ppkt 2 załącznika do rozporządzenia Ministra Klimatu z dnia 17 lutego 2020 roku.

Tabela 1. Anteny sektorowe - dane otrzymane od klienta

Typ anteny	Współrzędne geograficzne	Azymut mechaniczny [°]	Azymut elektryczny [°]	Wysokość zawieszenia anten (środek anteny) n.p.t. [m]	Pasmo częstotliwości [MHz]	Zakres pochylenia elektrycznego [°]	Średnie pochylenie anten (ustawione do pomiarów PEM) [°]	Zakres pochylenia mechanicznego [°]	Moc EIRP [W]	Suma EIRP [W]
RRV4-65B-R6H4VB-V2	50°36'50.5"N 22°40'21.2"E	55	55	52,7	1800	2,0-12,0	7,0	0,0	8147	28377
					2100	2,0-12,0	7,0		4558	
					2600	2,0-12,0	7,0		4920	
					700	2,0-12,0	7,0		2522	
					900	2,0-12,0	7,0		8230	
RRV4-65B-R6H4VB-V2	50°36'50.5"N 22°40'21.2"E	175	175	52,7	1800	2,0-12,0	7,0	0,0	8147	28377
					2100	2,0-12,0	7,0		4558	
					2600	2,0-12,0	7,0		4920	
					700	2,0-12,0	7,0		2522	
					900	2,0-12,0	7,0		8230	
RRV4-65B-R6H4VB-V2	50°36'50.5"N 22°40'21.2"E	295	295	52,7	1800	2,0-12,0	7,0	0,0	8147	28377
					2100	2,0-12,0	7,0		4558	
					2600	2,0-12,0	7,0		4920	
					700	2,0-12,0	7,0		2522	
					900	2,0-12,0	7,0		8230	
AVHQB	50°36'50.5"N 22°40'21.2"E	175	175	52,7	3500	5,0-9,0	7,0	0,0	12805	12805

„Bez pisemnej zgody Laboratorium niniejsze sprawozdanie nie może być powielane inaczej, jak tylko w całości. Ponadto wyniki dotyczą tylko badanych obiektów przywołanych w niniejszym sprawozdaniu z badań"

Tabela 2. Anteny radioliniowe - dane otrzymane od klienta

Typ anteny	Współrzędne geograficzne	Azymut [°]	Średnica [m]	Pasmo częstotliwości [GHz]	Zysk energetyczny [dBi]	Moc wyjściowa nadajnika [dBm]	EIRP [W]	Wysokość zawieszenia (środek elektryczny anteny) n.p.t. [m]
ANT2 C 0.6 80 HP	50°36'50.5"N 22°40'21.2"E	180	0,6	80	50,5	16	4466,8	49

6. Wyniki pomiarów.

Wyniki pomiarów pól elektromagnetycznych dla celów ochrony środowiska przedstawia poniższa tabela. Piony pomiarowe zostały przedstawione w zał. 2.

Nr PP	Pole-E [V/m]	Pole-E+U [V/m]	Pole-H [A/m]	Pole-H +U [A/m]	Wysokość pomiaru [m]	Współrzędne PP x , y	Opis PP	WM_E	WM_H
1	0,8*	1,23	0,002	0,003	0,3 - 2,0	50°36'51.2"N 22°40'23.0"E	otoczenie stacji bazowej wzdłuż gł. osi promieniowania - GKP	0,045	0,045
2	0,8*	1,23	0,002	0,003	0,3 - 2,0	50°36'51.2"N 22°40'18.9"E	otoczenie stacji bazowej wzdłuż gł. osi promieniowania - GKP	0,045	0,045
3	1,1	1,69	0,003	0,004	0,3 - 2,0	50°36'47.9"N 22°40'21.3"E	otoczenie stacji bazowej wzdłuż gł. osi promieniowania - GKP	0,061	0,061
4	1,0	1,53	0,003	0,004	0,3 - 2,0	50°36'47.9"N 22°40'20.9"E	otoczenie stacji bazowej wzdłuż gł. osi promieniowania - GKP	0,056	0,056
5	0,9	1,38	0,002	0,004	0,3 - 2,0	50°36'40.8"N 22°40'21.7"E	otoczenie stacji bazowej wzdłuż gł. osi promieniowania - GKP	0,050	0,050
6	1,2	1,84	0,003	0,005	0,3 - 2,0	50°36'43.9"N 22°40'21.7"E	otoczenie stacji bazowej wzdłuż gł. osi promieniowania - GKP	0,067	0,067
7	0,9	1,38	0,002	0,004	0,3 - 2,0	50°36'56.0"N 22°40'33.1"E	otoczenie stacji bazowej wzdłuż gł. osi promieniowania - GKP	0,050	0,050
8	0,8	1,23	0,002	0,003	0,3 - 2,0	50°36'53.7"N 22°40'29.5"E	otoczenie stacji bazowej wzdłuż gł. osi promieniowania - GKP	0,045	0,045
9	0,8*	1,23	0,002	0,003	0,3 - 2,0	50°36'53.0"N 22°40'13.7"E	otoczenie stacji bazowej wzdłuż gł. osi promieniowania - GKP	0,045	0,045
10	0,8*	1,23	0,002	0,003	0,3 - 2,0	50°36'54.4"N 22°40'09.6"E	otoczenie stacji bazowej wzdłuż gł. osi promieniowania - GKP	0,045	0,045
A	1,9	2,91	0,005	0,008	0,3 - 2,0	50°36'39.0"N 22°40'23.3"E	Korytków Duży 121A, przed ogrodzeniem posesji, na poziomie bramy/furtki wejściowej - DPP	0,106	0,106
B	1,0	1,53	0,003	0,004	0,3 - 2,0	50°36'54.1"N 22°40'31.8"E	Korytków Duży, przed ogrodzeniem posesji, na poziomie bramy/furtki wejściowej - DPP	0,056	0,056

Wynik pomiaru pole - E [V/m] - maksymalna wartość chwilowa zmierzona w danym pionie pomiarowym (uśredniona na podstawie punktu 11 załącznika do Rozporządzenia Ministra Klimatu z dnia 17 lutego 2020 r. w sprawie sposobów sprawdzania dotrzymania dopuszczalnych poziomów pól elektromagnetycznych w środowisku (Dz.U. 2022 poz. 2630)). Zgodnie z pkt. 7 załącznika do Rozporządzenia Ministra Klimatu z dnia 17 lutego 2020 r. w sprawie sposobów sprawdzania dotrzymania dopuszczalnych poziomów pól elektromagnetycznych w środowisku (Dz.U. 2022 poz. 2630) nie stosuje się poprawek pomiarowych.

Przyjęto najniższą dopuszczalną wartość składowej elektrycznej pola dla objętego pomiarami zakresu częstotliwości min(ME_{gr})= 28 V/m oraz składowej magnetycznej min(MH_{gr})= 0,073 A/m.

* - wartość zmierzona poniżej zakresu akredytacji. Do obliczeń przyjęto wartość zgodną z dolną granicą akredytowanego zakresu pomiarowego metody.

GKP - główne kierunki pomiarowe

PKP - pomocnicze kierunki pomiarowe

DPP - dodatkowe punkty pomiarowe

PP - pion pomiarowy

U - niepewność pomiarowa rozszerzona, przy poziomie ufności 95%, z uwzględnieniem współczynnika rozszerzenia k=2

WM_E - wartość wskaźnikowa poziomu emisji pól elektromagnetycznych dla miejsc dostępnych dla ludności dla składowej elektrycznej pola

WM_H - wartość wskaźnikowa poziomu emisji pól elektromagnetycznych dla miejsc dostępnych dla ludności dla składowej magnetycznej pola

„Bez pisemnej zgody Laboratorium niniejsze sprawozdanie nie może być powielane inaczej, jak tylko w całości. Ponadto wyniki dotyczą tylko badanych obiektów przywołanych w niniejszym sprawozdaniu z badań"

7. Stwierdzenie zgodności

Na podstawie wytycznych podanych w Rozporządzeniu Ministra Zdrowia z dnia 17 grudnia 2019 r. w sprawie dopuszczalnych poziomów pól elektromagnetycznych w środowisku (Dz.U. 2019 poz. 2448) oraz sposobów sprawdzania dotrzymania tych poziomów zgodnie z Rozporządzeniem Ministra Klimatu z dnia 17 lutego 2020 r. w sprawie sposobów sprawdzania dotrzymania dopuszczalnych poziomów pól elektromagnetycznych w środowisku (Dz.U. 2022 poz. 2630), dotyczących źródła wymagań, które muszą być spełnione, w oparciu o zasadę podejmowania decyzji zgodną z pkt. 26 Rozporządzenia Ministra Klimatu z dnia 17 lutego 2020 r. (Dz.U. 2022 poz. 2630), na podstawie wyników pomiarów pól elektromagnetycznych wykonanych w dniu 17.11.2026 r. stwierdzono, że wszystkie wyniki przeprowadzonych pomiarów w danym obszarze pomiarowym oraz wyznaczone na tej postawie wskaźniki WM_E oraz WM_H są mniejsze od wartości dopuszczalnych – zgodnie z przepisami wydanymi na podstawie art. 122 ust. 1 ustawy z dnia 27 kwietnia 2001 r. – Prawo ochrony środowiska – załącznikiem do Rozporządzenia Ministra Klimatu i Środowiska z dnia 17 lutego 2020 r. w sprawie sposobów sprawdzania dotrzymywania dopuszczalnych poziomów pól elektromagnetycznych w środowisku (Dz.U. 2022 poz. 2630, pkt 26).

8. Oświadczenie.

Wyniki badania odnoszą się wyłącznie do badanego obiektu.
Bez pisemnej zgody sprawozdanie nie może być powielane inaczej, jak tylko w całości.
Uwagi i zastrzeżenia przyjmowane są w formie pisemnej.

9. Spis załączników.

Zał. 1. Lokalizacja obiektu.
Zał. 2. Widok pionów pomiarowych
Zał. 3. Załączniki graficzne

Koniec sprawozdania

Zał. 1. Lokalizacja obiektu

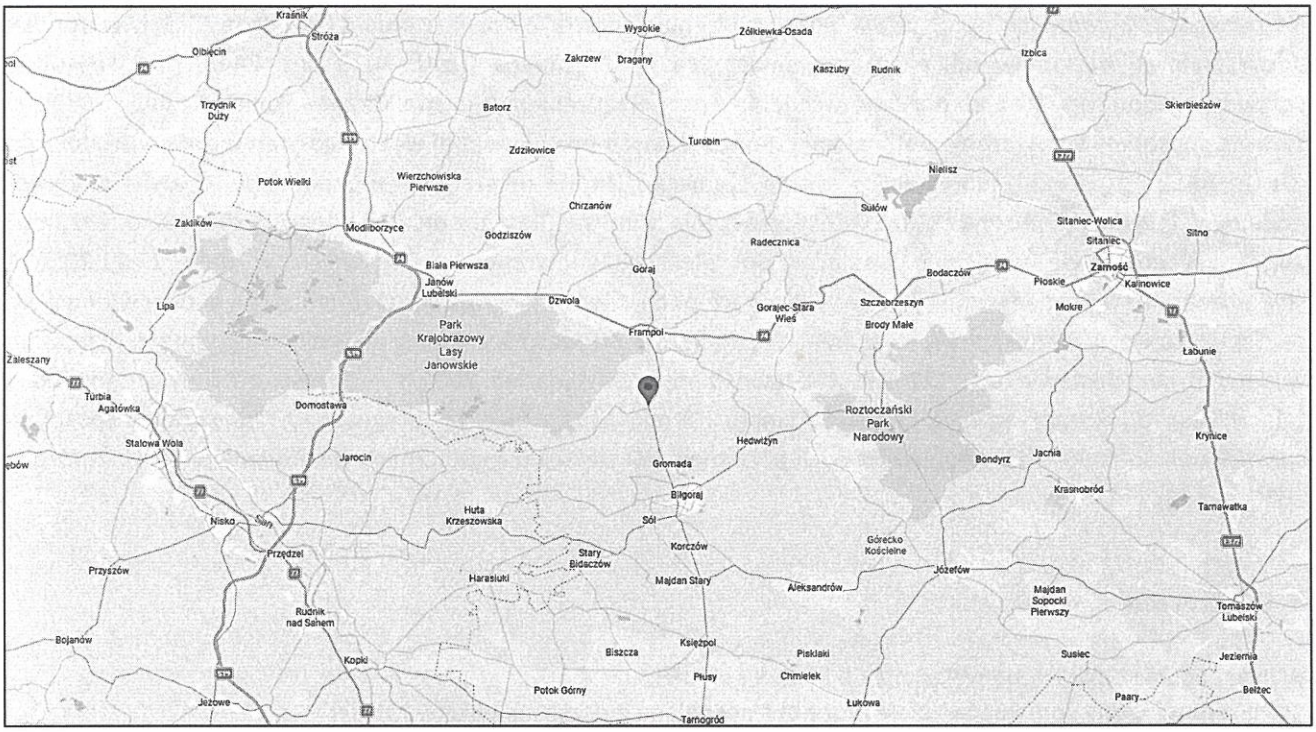

Współrzędne geograficzne – informacja od klienta	
szerokość:	50°36’50.5”N
długość:	22°40’21.2”E

„Bez pisemnej zgody Laboratorium niniejsze sprawozdanie nie może być powielane inaczej, jak tylko w całości. Ponadto wyniki dotyczą tylko badanych obiektów przywołanych w niniejszym sprawozdaniu z badań”

Zał. 2. Widok pionów pomiarowych

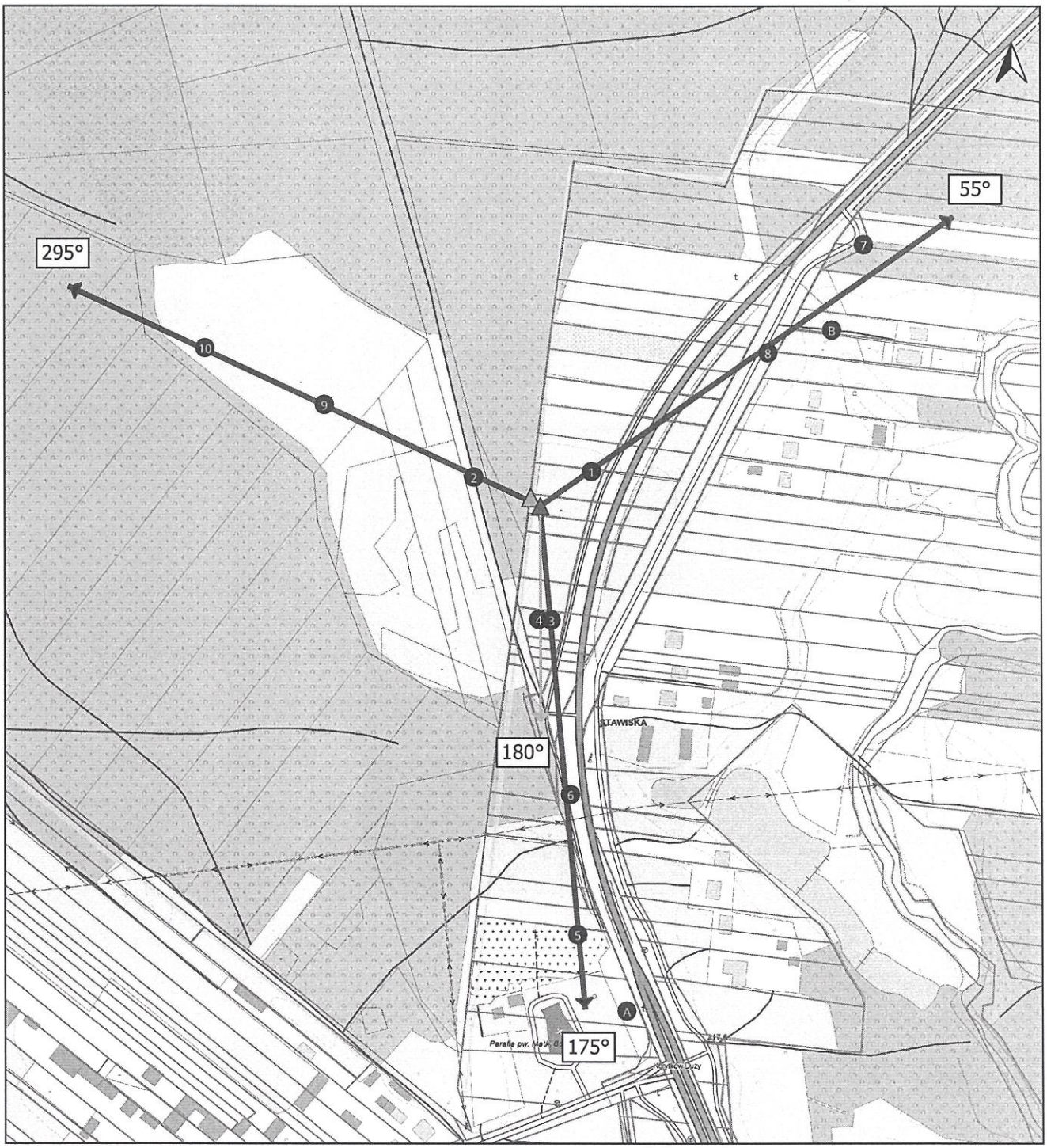

LEGENDA:

- pion pomiarowy
- inna instalacja radiokomunikacyjna
- instalacja radiokomunikacyjna dla której wykonano pomiar
- antena sektorowa
- antena radioliniowa
- brak dostępu

0 100 200 m

Skala: 1:4000

Pomiary wykonano do odległości:
- dla az. 55 - 350 metrów
- dla az. 175 - 350 metrów
- dla az. 295 - 360 metrów

„Bez pisemnej zgody Laboratorium niniejsze sprawozdanie nie może być powielane inaczej, jak tylko w całości. Ponadto wyniki dotyczą tylko badanych obiektów przywołanych w niniejszym sprawozdaniu z badań”
15/11/OŚ/2026-TLP-W

Zał. 3. Załączniki graficzne.



„Bez pisemnej zgody Laboratorium niniejsze sprawozdanie nie może być powielane inaczej, jak tylko w całości. Ponadto wyniki dotyczą tylko badanych obiektów przywołanych w niniejszym sprawozdaniu z badań"